

# Program rozvoje obce

## Liboš

na období 2024 – 2028

Aktualizace č. 1 – 12/2024



Zpracoval: Mikroregion Šternbersko

Šternberk 2023

**Datum schválení programu rozvoje obce zastupitelstvem:**

**16. 11. 2023**

**Datum schválení aktualizace č. 1 programu rozvoje obce zastupitelstvem:**

**17. 12. 2024**

**Poživatel dokumentu:**

Obec Liboš

Liboš 82

783 13 Štěpánov u Olomouce

**Zpracovatel:**

Mikroregion Šternbersko

E-mail: [mr-sternbersko@seznam.cz](mailto:mr-sternbersko@seznam.cz)

Web: <http://www.mikroregion-sternbersko.cz/>

**Zpracovatelský tým:**

David Berka

Ing. Tereza Pečinková

Mgr. Jan Šulc

Zpracovatelský tým se věnuje problematice regionálního rozvoje a rozvoje venkova. Členové zpracovatelského týmu mají vzdělání v oblasti geografie a regionálního rozvoje a zkušenosti s plánováním rozvoje obcí.

## Obsah

ÚVOD .....	5
A. ANALYTICKÁ ČÁST .....	6
1 CHARAKTERISTIKA OBCE.....	6
1.1 Identifikační údaje obce .....	6
1.2 Poloha a území obce .....	7
1.3 Využití území .....	9
1.4 Historie obce .....	10
2 OBYVATELSTVO .....	11
2.1 Demografická situace.....	11
2.2 Věková struktura obyvatelstva .....	13
2.3 Vzdělanostní struktura obyvatelstva .....	15
2.4 Sociální situace v obci .....	16
2.5 Spolková, osvětová a informační činnost.....	17
3 HOSPODÁŘSTVÍ .....	18
3.1 Podnikání.....	18
3.2 Trh práce .....	21
3.3 Cestovní ruch .....	23
4 INFRASTRUKTURA.....	24
4.1 Technická infrastruktura .....	24
4.2 Dopravní infrastruktura .....	25
5 VYBAVENOST .....	27
5.1 Bydlení, domovní a bytový fond .....	27
5.2 Školství a vzdělávání.....	29
5.3 Zdravotnictví .....	30
5.4 Sociální péče.....	30
5.5 Sport a volnočasové aktivity .....	30
5.6 Kultura.....	30
6 ŽIVOTNÍ PROSTŘEDÍ.....	31
6.1 Stav životního prostředí .....	31
6.2 Ochrana životního prostředí .....	32
7 SPRÁVA OBCE .....	34
7.1 Obecní úřad a kompetence obce .....	34
7.2 Organizace zřizované obcí.....	34
7.3 Hospodaření obce .....	34

7.4 Bezpečnost .....	36
7.5 Vnější vztahy a vazby obce .....	37
A.2 VÝCHODISKA PRO NÁVRHOVOU ČÁST .....	38
Hlavní problémy a silné stránky obce .....	38
SWOT analýza .....	38
B. NÁVRHOVÁ ČÁST .....	40
B.1 Poslání obce .....	40
B.2 Strategická vize .....	40
B.3 Stanovení dlouhodobých strategických cílů .....	41
B.4 Opatření .....	42
B.5 Aktivity .....	43
B.6 Podpora realizace programu .....	54
C. AKČNÍ PLÁN .....	55
C1. ROZPIS PROJEKTŮ AKČNÍHO PLÁNU .....	58
POUŽITÁ LITERATURA A ZDROJE .....	68
SEZNAM OBRÁZKŮ .....	69
SEZNAM TABULEK .....	70
PŘÍLOHA 1 – VYHODNOCENÍ DOTAZNÍKOVÉHO ŠETŘENÍ MEZI OBYVATELI OBCE .....	71

## Úvod

Základním plánovacím dokumentem, zakotveným v zákoně č. 128/2000 Sb., o obcích (obecní zřízení), je program rozvoje obce. Jde o hlavní nástroj řízení rozvoje obce. Česká právní úprava se nevěnuje nijak významně vymezení struktury, obsahu ani procesu vytváření koncepčních dokumentů regionálního rozvoje. Zákon o obcích užívá termín program rozvoje obce [§ 84 odst. 2 písm. a)], resp. program rozvoje města [termín je použit v § 130 písm. g) a v § 131 písm. a)] v souvislosti s úpravou vztahů mezi statutárními městy a jejich městskými obvody a částmi v rámci statutu města a oprávněním městských obvodů a částí vyjadřovat se k programu rozvoje města jako celku.

Program rozvoje obce Liboš formuluje představy o budoucnosti obce spolu s činnostmi, které vedou k naplnění dohodnutých představ. Program rozvoje obce Liboš:

- zachycuje hlavní problémy a předpoklady rozvoje obce a formuluje možná řešení – umožňuje tak komplexní přístup k řešení problémů a podporuje efektivní využívání finančních a personálních kapacit obce i celkového potenciálu obce,
- je podkladem pro rozhodování orgánů obce v rozvojových záležitostech,
- sladuje představy jednotlivých subjektů o rozvoji obce – slouží tak k prevenci budoucích sporů a zajišťuje kontinuitu rozvoje,
- podporuje vytvoření platformy spolupráce různorodých subjektů v obci tak, aby byl využit potenciál lidí i organizací působících v obci,
- zvyšuje šance získat finanční prostředky z vnějších zdrojů (z veřejných dotací, ze soukromého sektoru),
- je podkladem pro cílený a zdůvodněný územní průmět rozvojových aktivit v územním plánu,
- je marketingovým nástrojem, který slouží k propagaci cílů obce a zvyšuje její konkurenceschopnost,
- je nástrojem koordinace rozvoje v širším území (reflexe rozvojových záměrů okolních obcí, zohlednění vazeb jednotlivých programů rozvoje obcí).

Hlavní motivací obce k vytvoření Programu rozvoje obce Liboš na období 2024–2028 je efektivně dosáhnout stanovených cílů a lépe využít finančních, personálních a jiných zdrojů. Program rozvoje obce Liboš byl vytvářen v roce 2023 na pětileté plánovací období 2024 - 2028. Zpracovatelem byl autorský kolektiv pracovníků Mikroregionu Šternbersko. Hlavními řešiteli za obec byla paní starostka Silvie Polánková a místostarostka Ing. Vladimíra Šedivá, přičemž aktivně byli zapojeni rovněž zastupitelstvo obce, veřejnost, spolky a podnikatelé v obci (dotazníkové šetření). Program rozvoje obce je zpracován v souladu s metodikou Ministerstva pro místní rozvoj ČR vydanou pro potřeby tvorby rozvojových dokumentů obcí.

## A. Analytická část

### 1 Charakteristika obce

#### 1.1 Identifikační údaje obce

Oficiální název:	<b>Obec Liboš</b>
Sídlo obecního úřadu:	Liboš 82, 783 13 Štěpánov u Olomouce
IČ / DIČ:	00635758 / CZ635758
Obec s rozšířenou působností:	Olomouc
Okres (LAU 1):	Olomouc
Kraj (NUTS 3):	Olomoucký
Region soudržnosti (LAU 2):	Střední Morava
Katastrální plocha (ha):	430,41
Počet obyvatel k 1. 1. 2023:	622 (dle statistik Ministerstva vnitra ČR)
Nadmořská výška (m n. m.):	222 m n. m.
Zeměpisné souřadnice (WGS-84):	49°41'30" s. š., 17°13'30" v. d.
E-mailová adresa:	libos@libos.cz
Webové stránky:	<a href="http://libos.cz">http://libos.cz</a>

## 1.2 Poloha a území obce

Obec Liboš leží ve střední části okresu Olomouc, přičemž toto 11 km vzdušnou čarou vzdálené okresní a krajské město je pro Liboš taktéž obcí s rozšířenou působností. Z Liboše jsou ovšem dobře dostupná i další významná centra regionu, protože se nachází ve střední části pomyslného čtyřúhelníku, který je vytyčen středisky Olomouc, Šternberk, Litovel a Uničov. Nejbližší (po silnici) to mají obyvatelé do Šternberka (10 km severovýchodním směrem), pak právě do Olomouce a do Uničova (14 km jižním resp. severozápadním směrem) a nakonec do Litovle (15 km na západ). Dostupnost všech čtyř uvedených středisek osobním automobilem se pohybuje do 20 minut, s možnými časovými odchylkami v závislosti na intenzitě a stavu dopravy v průběhu dne. Silniční, vzdušné a časové vzdálenosti Liboše od vybraných středisek uvádí tabulka 1.

*Tabulka 1: Vzdálenost Liboše od vybraných středisek*

vzdálenost	vzdušná	silniční	časová
Šternberk	7,0 km	9,9 km	14 min
Uničov	11,5 km	14,1 km	18 min
Litovel	10,8 km	14,7 km	20 min
Olomouc	11,0 km	13,8 km	20 min
Praha	206,0 km	296,0 km	2 h 59 min

*Zdroj: Mapy.cz; vlastní zpracování*

Obec má vzhledem ke svému nejvýznamnějšímu spádovému centru (krajské Olomouci) poměrně výhodnou polohu ovlivňující solidní dostupnost individuální dopravou – z Liboše po silnici III. třídy č. 44613 (přes Štěpánov) a následně po silnici II. třídy č. 446 až do Olomouce (přes místní část Chomoutov). Pro Liboš je důležitou spádovou obcí (např. z hlediska dojížděky do škol a zaměstnání) právě i sousední Štěpánov. Do dalších center (Šternberka, Uničova i Litovle) se lze automobilem dostat přes sousední Hnojice, kde je napojení na komunikace II/446, resp. II/447, do Litovle pak ještě přes Štěpánov.

Území obce se skládá ze dvou katastrálních území s celkovou rozlohou 430 ha, stejný je i počet vyčleněných základních sídelních jednotek. Větší z nich je základní sídelní jednotka Liboš (345 ha), která tvoří přes 80 % rozlohy obce, na druhou základní sídelní jednotku – Krnov – pak připadá zbývajících 20 % území (85 ha). Obec Liboš sousedí s katastry celkem tří obcí (ale se čtyřmi katastrálními územími). Na severozápadě to je s katastrem obce Žerotín, na severovýchodě s Hnojicemi. Na východě, jihu a západě je pak obec „vklíněna“ do katastru Štěpánova, přičemž na východě sousedí s Moravskou Huzovou (což je katastrální území Štěpánova) a na západě pak „přímo“ se Štěpánovem (katastrální území pod názvem Štěpánov u Olomouce).

*Tabulka 2: Sousední obce Liboše*

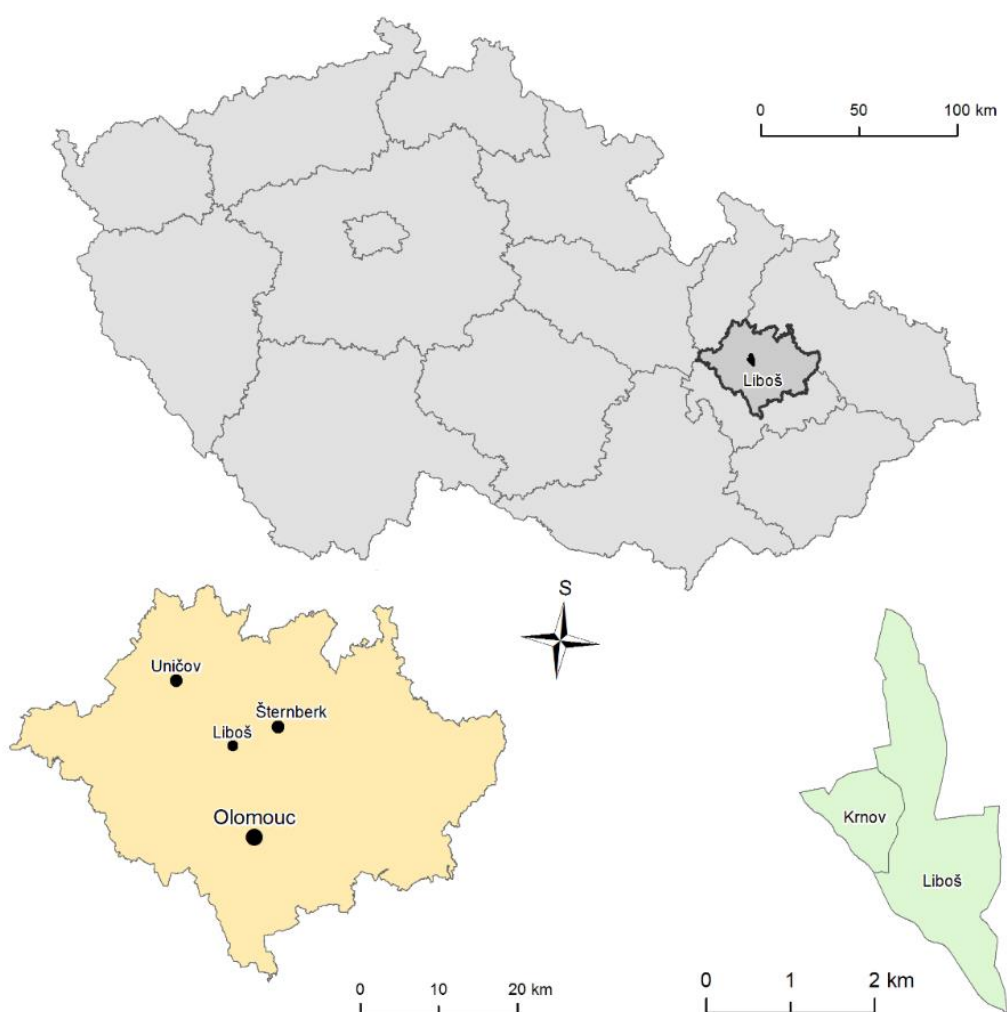
název obce	hranice obce
Žerotín	severozápad
Hnojice	severovýchod
Štěpánov	západ, jih, východ

*Zdroj: Mapy.cz; vlastní zpracování*

Katastr obce je situován ve správním obvodu ORP Olomouc, v rámci stejnojmenného okresu. Zastavěné území obce není příliš kompaktní, v rámci katastrálního území Liboše ho lze rozdělit na tři dílčí části, samostatně a odděleně pak leží zástavba Krnova. I přes tuto nekompaktnost můžeme tvrdit, že charakter celého katastru obce z hlediska nadmořské výšky není nikterak členitý, naopak leží

prakticky v rovině, ve střední nadmořské výšce zhruba 222 m s minimálními odchylkami, které v rámci zástavby nečiní více než 1–2 m. Pokud můžeme vůbec identifikovat nejnižší bod (cca 220 m n. m.), pak se nachází na jihu katastru v místě, kde se do Oskavy vlévá Říčí potok. Nejvyšší bod (cca 230 m n. m.) nalezneme až na komunikaci II/447 mezi Hnojicemi a Žerotínem, protože katastr Liboše na severu zasahuje právě až do těchto míst.

Vymezení katastru Liboše je v terénu celkem zřetelné. Od sousedního Štěpánova ho odděluje řeka Oskava, přičemž Liboš leží na jejím levém břehu, Štěpánov na pravém. Na soutoku Oskavy s Říčím potokem začíná/končí hranice s Moravskou Huzovou, dělicí linií mezi obcí Liboš a tímto katastrálním územím je právě tento vodní tok, a to v délce zhruba 2,5 km. Hranici s obcí Hnojice tvoří jednak komunikace III/44613, ale v severní části i silnice II/447. Obec Žerotín pak odděluje od Liboše polní cesta směřující od silnice II/447 směrem na jih ke Krnovu.



*Obrázek 1: Geografická poloha obce v rámci ČR, okresu a katastrální území obce  
Zdroj: ARCČR 500*



### 1.3 Využití území

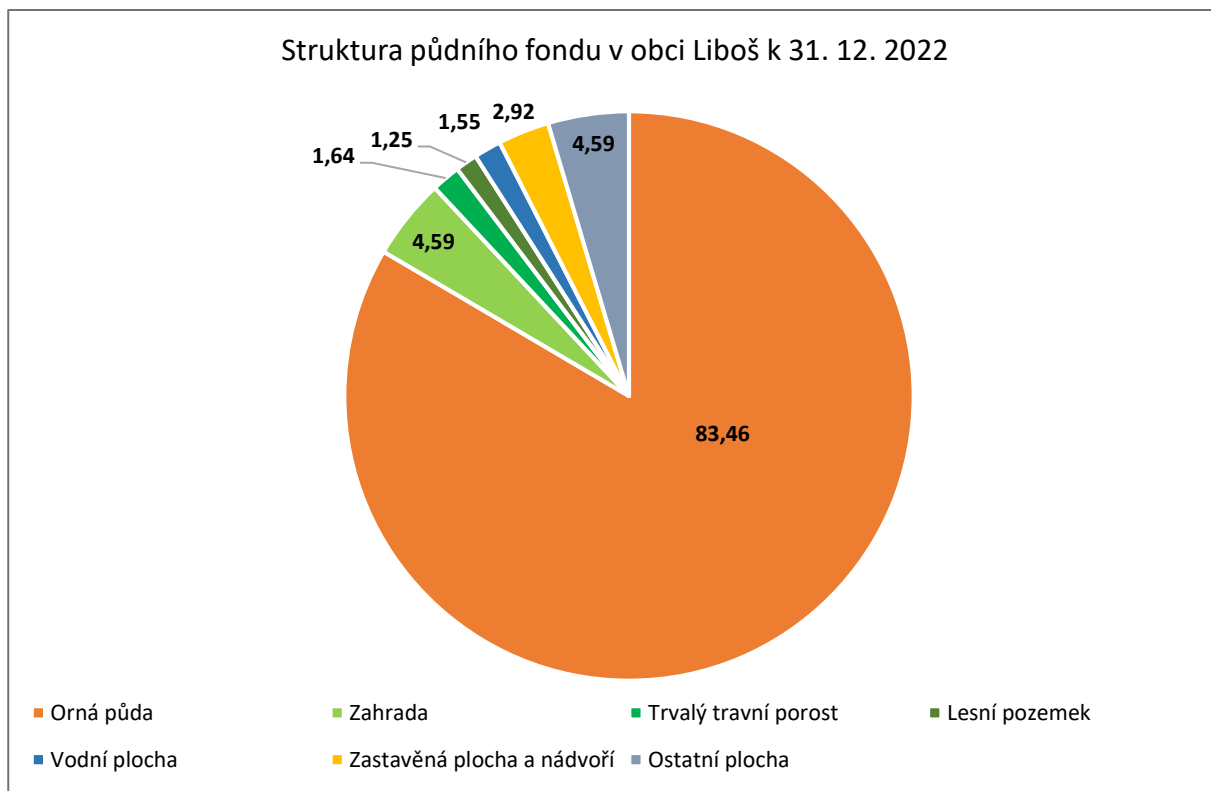
Naprostá většina katastru (téměř 90 %) je intenzivně zemědělsky využívána, což je dáno polohou v zemědělsky příhodné oblasti Hornomoravského úvalu. Současně obcí protéká několik vodních toků, a to buď přímo, nebo tvoří hranici se sousedními obcemi (viz výše). Nejvýznamnějšími jsou Oskava a Říčí potok. Oskava přitéká z Pňovic přes tzv. Oskavský les, který už leží na katastru Štěpánova (katastrální území Novoveská čtvrť) a tvoří hranici mezi Štěpánovem a oběma katastrálními územími Liboš. Oskava tady už má za sebou více než čtyřicetkilometrovou pouť z Hanušovické vrchoviny, kde pramení a krátce po tom, co opustí Štěpánov/Liboš se pod Štarnovem zleva vlévá do Moravy. Dalším vodním tokem je Říčí potok. Pramení v katastru obce Újezd nedaleko Uničova v nadmořské výšce 250 m n. m. a odtud míří do obce Hnojice, jejíž intravilán obtéká ze západu, aby se následně stal hraničním potokem mezi obcí Hnojice a obcí Liboš, kde se jižně pod jejím intravilánem vlévá zleva do Oskavy. Celková délka Říčího potoka přesahuje 12 km. Říčí potok ani Oskava neprotékají zastavěným územím, výjimkou je pouze krátký, 350 m dlouhý úsek mezi zástavbou Liboš a Štěpánova – obě obce jsou stavebně téměř spojeny a Oskava tu mezi nimi tvoří hranici.

Zástavbou Liboš protéká tzv. mlýnský náhon, který se odděluje od Oskavy 400 m západně od Jílkova, v této části pak napájí rybník o rozloze přibližně 2 ha. Tato vodní plocha je rozdělena na tři dílčí, hlavní chovný rybník a dva menší, plůdkové. Odtok z rybníku je pak řešen do melioračního příkopu, který ústí zpět do náhonu pod obcí Liboš. Samotný mlýnský náhon pokračuje z Jílkova do centra obce, kde se na něm nachází menší vodní nádrž a nakonec se vlévá z pravé strany do Říčího potoka. Celková výměra obce Liboš činí 430,41 hektaru, čímž se řadí k menším obcím olomouckého okresu. Zemědělsky je díky kvalitnímu půdnímu fondu a rovinnatému reliéfu využívána naprostá většina území (386,04 ha; tj. 89,69 %). Dominantní podíl z půdy zemědělské tvoří půda orná (359,23 ha). Procento zornění tak činí vysokých 93,06 %. To dokazuje fakt, že se obec nachází v intenzivně zemědělsky využívaném území Hornomoravského úvalu. Podobně tomu tak je i u okolních obcí (Štěpánov, Štarnov, Hnojice, Mladějovice apod.) Pouhý zlomek ze zemědělské půdy tvoří zahrady a sady (19,75 ha) a trvalé travní porosty (7,06 ha). Kromě zemědělské půdy připadá 44,37 ha na půdu nezemědělskou, tedy jen desetina z celkové výměry. Z toho 5,40 ha tvoří lesy, 12,55 ha potom zastavěné plochy, jen 6,69 ha připadá na plochy vodní. Zbýlých 19,74 ha tvoří plochy s jiným využitím.

*Tabulka 3: Struktura půdního fondu v obci Liboš k 31. 12. 2022*

	ha	%
<b>Celková výměra</b>	<b>430,41</b>	<b>100</b>
<b>Zemědělská půda</b>	<b>386,04</b>	<b>89,69</b>
Orná půda	359,23	83,46
Zahrada	19,75	4,59
Trvalý travní porost	7,06	1,64
<b>Nezemědělská půda</b>	<b>44,37</b>	<b>10,31</b>
Lesní pozemek	5,40	1,25
Vodní plocha	6,69	1,55
Zastavěná plocha a nádvoří	12,55	2,92
Ostatní plocha	19,74	4,59

*Zdroj: ČSÚ; 2022; vlastní zpracování*



Obrázek 2: Struktura půdního fondu v obci Liboš k 31. 12. 2022

Zdroj: ČSÚ; 2022; vlastní zpracování

#### 1.4 Historie obce

První písemná zmínka o obci je v listině kláštera Hradisko již z roku 1078, kde je zapsána mezi obcemi patřícími klášteru. S panstvím kláštera Hradisko pak sdílela jeho osudy až do roku 1848. Od roku 1848 patřila pod hejtmanství ve Šternberku. V kronikách jsou nejstarší názvy obce uváděny jako Luboš, Libuš, Libusch, Libusse, Liboš. 20. března 1898 na „všeobecné“ schůzi obce Libuše a Jílkova bylo rozhodnuto o sloučení obcí se vším obecním majetkem a obecními pozemky. Ke skutečnému schválení dobrovolného sloučení obce Libuše s osadou Jílkov došlo teprve 8. června 1914 v Brně. 27. 4. 1925 byla úředně vyhlášena změna v pojmenování obce. Název Libuš byl změněn na Liboš. V období mezi světovými válkami probíhá obec rychlým vývojem. V obci se staví silnice, mosty a lávky, začíná do obce jezdit autobus, je zřízen obchod se smíšeným zbožím, do mlýna je zřízen telefon, rozvíjí se kulturní a osvětová činnost v obci.

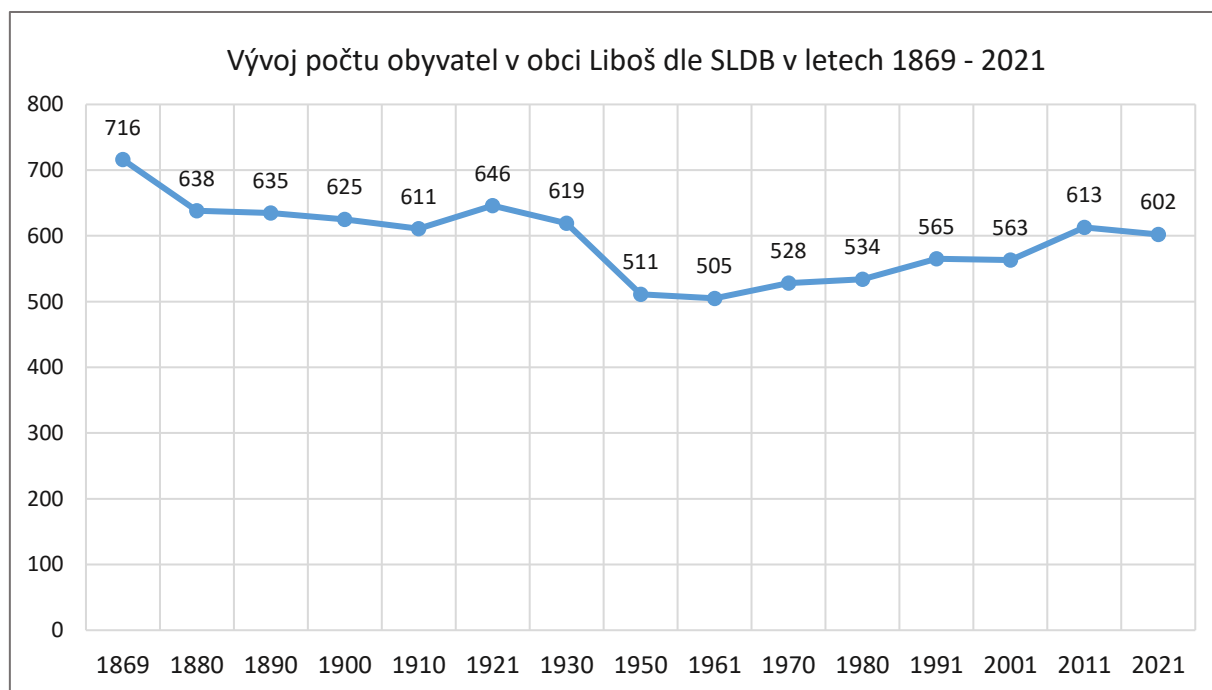
Okresní úřad Olomouc navrhl v době II. světové války sloučení obcí Liboše a Štěpánova. Tento návrh byl po debatě zamítnut. V roce 1960 byla do obce Liboš začleněna obec Krnov, která vznikla v roce 1789 jako zemědělské sídlo využívající půdu získanou vypuštěním rybníků Krnovského, Nového a Rožného. Původně to byla žerotínská kolonie a získala samostatnost spolu se Strukovem roku 1867. V roce 1974 (k 30. 6.) dochází ke sloučení obce Liboš se Štěpánovem. V průběhu roku 1990 se scházejí občané Liboše na několika veřejných schůzích, na kterých je diskutována samostatnost obce. Na podzim téhož roku proběhly volby do obecního zastupitelstva a k opětovnému osamostatnění obce dochází od 1. 1. 1991.

## 2 Obyvatelstvo

### 2.1 Demografická situace

V současnosti žije v obci Liboš přes 600 obyvatel. Populační vývoj za posledních 150 let by se dal zjednodušeně rozdělit do dvou základních period, které oddělují události II. světové války. Samotné periody se liší jak vývojovými trendy, tak i jejich dynamikou a mají vliv na celkovou početnost populace obce. Dle prvního moderního censu v roce 1869 žilo v Liboši více než 700 obyvatel (716 dle SLDB v r. 1869). Touto hodnotou bylo dosaženo populačního maxima obce, které dosud nebylo překonáno. Podílela se na tom 291 obyvateli Liboš, 235 obyvateli Jílkov (tehdy ještě samostatná obec, připojená k Liboši až na konci 19. století) a 190 obyvateli Krnov, rovněž v té době samostatná obec (integrována k Liboši v roce 1960). Populace Liboše nejdříve klesla na 638 osob dle censu v roce 1880, aby se na této hodnotě (pouze s mírnými výkyvy) udržela až do II. světové války.

K velmi výraznému poklesu (týká se téměř všech obcí regionu) došlo po odsunu německy mluvícího obyvatelstva právě po II. světové válce, počet obyvatel klesl na hodnoty okolo 510 osob. Přesto, že obec ztratila přes 100 obyvatel (čili pokles o necelých 20 %), nejedná se o tak dramatickou depopulaci jako v některých okolních obcích, kde populace klesla i o 40 a více procent. 2. polovina 20. století je pak charakteristická mírným, ale prakticky kontinuálním populačním růstem obce.



*Obrázek 3: Vývoj počtu obyvatel v obci Liboš dle SLDB v letech 1869-2021*

*Zdroj: ČSÚ; Sčítání lidu, domů a bytů; vlastní zpracování*

Demografický trend je odlišný od většiny okolních obcí a zapříčinilo to především to, že se v roce 1974 celá obec (spolu s Jílkovem i Krnovem) připojila ke Štěpánovu a vytvořila tak tzv. střediskovou obec. Díky tomu se Liboši prakticky vyhnuly urbanizační procesy, resp. odliv osob do měst nebyl výrazný. Nicméně se to netýkalo Liboše jako celku, protože odlehlý Krnov populačně strádal, zatímco části Liboš a Jílkov rostly. Od počátku 90. let 20. století je Liboš opět samostatnou obcí a přestože prvních deset let od osamostatnění velikostně stagnovala, v posledních letech se opět rozvíjí a populace spíše roste. Obec se aktuálně vrací na populační stav z období před II. světovou válkou, nicméně na vyrovnání maxima z roku 1869 to prozatím nestačí.

### **Jílkov**

Jak už bylo uvedeno výše, Jílkov byl do konce 19. st. (1898) samostatný, integrací Jílkova s Liboší obec získala přibližně 200 obyvatel. Trendy populačního vývoje Jílkova (alespoň do 50. let 20. st.) prakticky kopírují vývoj Liboše. Populačního maxima dosáhl Jílkov také v roce 1869, konkrétně to bylo 235 obyvatel, následně se stav stabilizoval na 200 obyvatelích až do II. světové války. V souvislosti s ní tato část ztratila na čtyři desítky osob. V 2. polovině 20. století se již počet obyvatel Jílkova statisticky nesleduje, zanikla i základní sídelní jednotka „Jílkov“, resp. byla sloučena s Liboší.

### **Krnov**

Krnov, původně žerotínská kolonie, získal samostatnost v roce 1867. Podle censu, který se konal o dva roky později, žilo v této obci bezmála 200 osob. Na rozdíl od Liboše a Jílkova nebyl v Krnově populační vývoj tak stabilní. Obec postupně (přes drobné odchylky) ztrácela obyvatele již před II. světovou válkou (155 osob v roce 1930), po ní stav činil 136 osob (1950) a propad pokračoval v celé 2. polovině 20. století. Příčinu lze spatřovat v odlehlosti krnovské zástavby, absencí služeb apod. a s tím spojeného odlivu obyvatel. V této části Liboše se urbanizační procesy typické pro 60. - 80. léta 20. století plně projeví. V roce 2001 bylo dosaženo historického minima, sečteno bylo pouhých 72 osob.

### **Liboš**

Místní část Liboš je populačně největší, byť v současnosti se její populace uvádí spolu s Jílkovem. Podle výsledků SLDB 1869 tu žily bezmála tři stovky obyvatel, do II. světové války se stav pohyboval okolo hodnoty 270 osob, po ní zaznamenáváme pokles o padesátku osob. Od 60. let 20. století (populace uváděná spolu s Jílkovem) pak Liboš celkem rovnoměrně roste až na současných více než 500 osob. Trendy ve vývoji obyvatelstva této části tak prakticky určují vývoj celé obce.

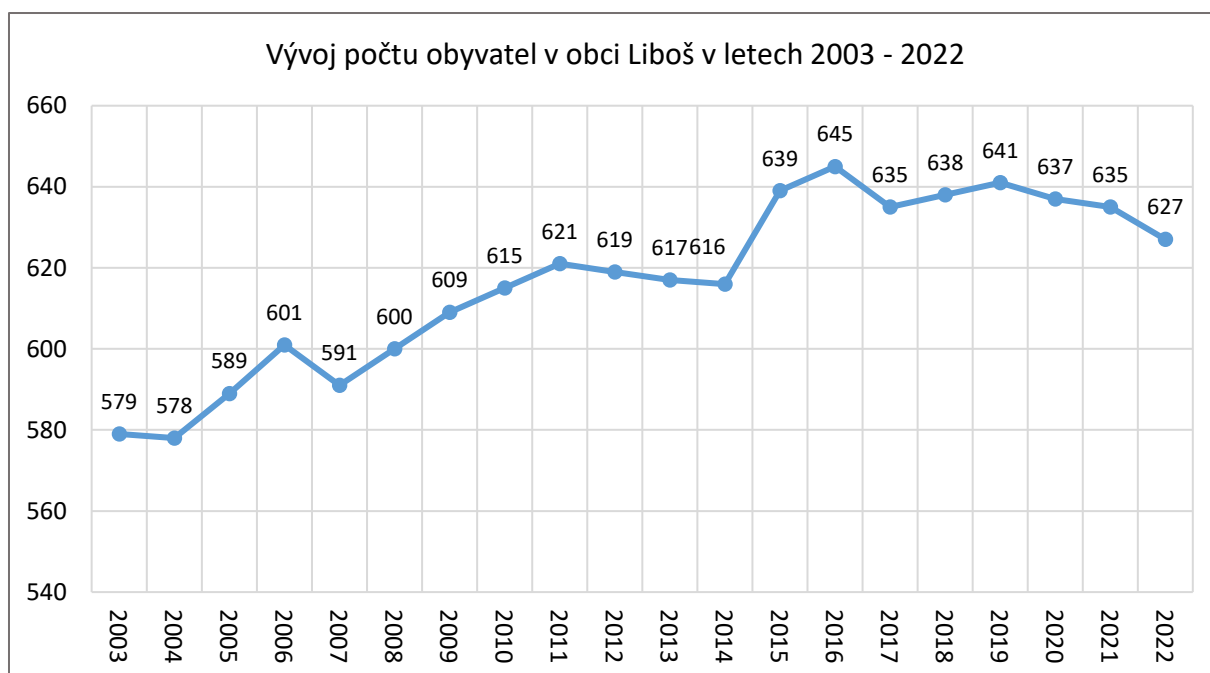
Údaje ze Sčítání lidu, domů a bytů můžeme ještě doplnit o data ze statistiky průběžné. Data za posledních deset let víceméně potvrzují trend celkem dynamického populačního růstu Liboše. Hlavní složkou, která měnu obyvatelstva značně určuje, je mechanický pohyb – stěhování. Tato statistika vykazuje mezi jednotlivými lety určité výkyvy. Trend stěhování směrem do obce je celkem stabilní, nelze tvrdit, že by v některých obdobích získával nebo ztrácel na dynamice. Počet přistěhovaných ve sledovaných pětiletkách vždy převýšil počet vystěhovaných, průměrně tak je migrační saldo kladné až na poslední sledované období 2018 – 2022, kdy počet vystěhovaných poměrně výrazně převýšil počet přistěhovaných.

*Tabulka 4: Pohyb obyvatelstva obce Liboš v letech 1993–2022*

období	narození	zemřelí	přirozený přírůstek	přistěhovaní	vystěhovaní	migrační saldo	celkový přírůstek
1993–1997	17	36	-19	59	48	11	-8
1998–2002	33	30	3	65	64	1	4
2003–2007	33	24	9	82	66	16	25
2008–2012	24	25	-1	91	60	31	30
2013–2017	29	22	7	73	64	9	16
2018–2022	34	29	5	63	85	-22	-17
<b>CELKEM</b>	<b>170</b>	<b>166</b>	<b>4</b>	<b>433</b>	<b>387</b>	<b>46</b>	<b>50</b>

*Zdroj: ČSÚ; vlastní zpracování*

Ze statistických dat je zřejmé, že kladný celkový přírůstek obyvatelstva ovlivňuje hlavně migrační saldo. Přirozený přírůstek/úbytek obyvatelstva je oproti mechanickému nevýrazný a kolísá. Podíváme-li se na trend přirozeného přírůstu, lze vypočítat kladné hodnoty v posledních letech, kdy počet narozených mírně převyšuje počet zemřelých. V letech 2004-2006 to bylo dáno mírně zvýšenou porodností, v letech 2012-2016 pak i relativně nižší úmrtností. Pozitivní trend přirozeného přírůstu by částečně mohl souviset s jistým pozvolným omlazováním populace obce spojeným s přílivem mladých rodin v posledních letech. Jinak lze ale natalitu i mortalitu v Liboši označit za průměrnou v regionu, jejich hodnoty v přepočtu na 1 tis. obyvatel se pohybují v posledních letech v průměru okolo 9–10 ‰.



Obrázek 4: Vývoj počtu obyvatel v obci Liboš v letech 2003 – 2022 (k 31. 12.)

Zdroj: ČSÚ; vlastní zpracování

## 2.2 Věková struktura obyvatelstva

Věkovou strukturu obyvatel obce můžeme označit za celkem průměrnou, možná do jisté míry lepší (díky zastoupení dětské složky) než v případě některých sousedních obcí. V tabulce 5 lze vidět, že dle sčítání lidu v letech 1980 – 2021 lze sledovat spíše mírný pokles směřující ke stagnaci dětské složky populace do 14 let. Produktivní složka populace ve věku 15 – 64 let měla až do posledního sčítání v roce 2021 rostoucí tendenci. V roce 2021 byl však zaznamenán poměrně výrazný pokles produktivní složky populace a současně nárůst seniorní složky populace ve věku 65+. Populace ve věku 65+ má v posledních dvaceti letech rostoucí tendenci.

Tabulka 5: Obyvatelstvo obce Liboš podle věku dle SLDB v letech 1980 - 2021

		1980	1991	2001	2011	2021
<b>Bydlící obyvatelstvo</b>		534	565	563	613	602
<b>v tom ve věku</b>	<b>0 - 14 let</b>	125	121	110	99	101
	<b>15 - 64 let</b>	328	365	375	422	396
	<b>65 a více let (do roku 2011 vč. nezjištěného věku)</b>	81	79	78	92	105

Zdroj: ČSÚ; Sčítání lidu, domů a bytů 2021; vlastní zpracování

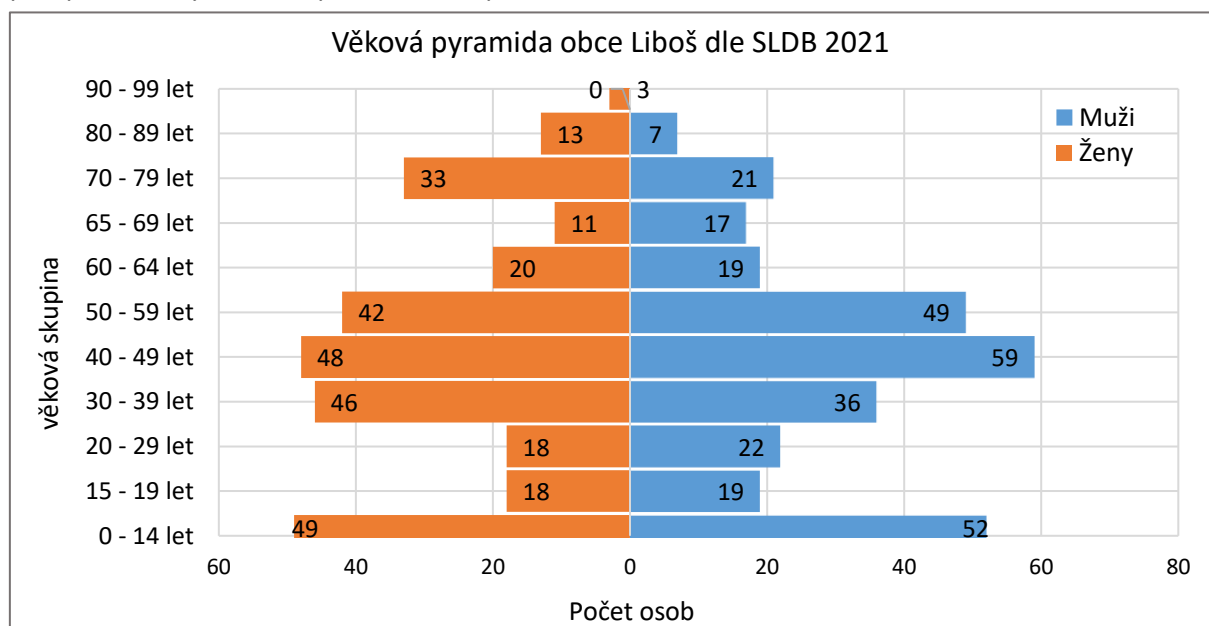
66 % populace Liboše se nachází v produktivním věku (15–64 let), 16 % tvoří dětská složka, zatímco na seniory připadá cca 18 %. Také z pohledu syntetických ukazatelů demografického stáří populace, jako jsou index stáří, index ekonomického zatížení nebo index závislosti I. a index závislosti II. patří obec k těm s průměrnou věkovou strukturou (viz tabulka 6).

Tabulka 6: Vybrané charakteristiky věkové struktury obce Liboš

Charakteristiky		abs.	%
Podíl obyvatel ve věku	0–14	99	15,99
	15–64	407	65,75
	65+	113	18,26
Průměrný věk	muži	310	50,08
	ženy	309	49,92
	celkem	619	100
Index stáří <sup>1</sup>		114,14	
Index závislosti I <sup>2</sup>		24,32	
Index závislosti II <sup>3</sup>		27,76	
Index ekonomického zatížení <sup>4</sup>		52,09	

Zdroj: ČSÚ; 2022; vlastní zpracování

O věkové struktuře obyvatelstva a predikci budoucího vývoje mnohé prozradí věková pyramida. Nejpočetnější složkou obyvatelstva jsou osoby ve věku 40–49 let, u kterých se již nepředpokládá výrazná reprodukce. Zastoupení skupin obyvatelstva ve věku do 39 let se pohybuje v poměrně příznivých mezích. Vzhledem k pozitivnímu zastoupení dětské populace do čtrnácti let lze do budoucna předpokládat vyšší zastoupení osob v reprodukčním věku.



Obrázek 5: Věková pyramida obce Liboš dle SLDB 2021

Zdroj: ČSÚ; Sčítání lidu, domů a bytů 2021; vlastní zpracování

<sup>1</sup> Index stáří vyjadřuje počet obyvatel ve věku 65 let a více na 100 dětí ve věku 0-14 let

<sup>2</sup> Index závislosti I vyjadřuje počet dětí ve věku 0-14 let na 100 osob ve věku 15-64 let

<sup>3</sup> Index závislosti II vyjadřuje počet osob ve věku 65 a více na 100 osob ve věku 15-64 let

<sup>4</sup> Index ekonomického zatížení znázorňuje počet dětí ve věku 0-14 let a počet obyvatel ve věku 65 a více na 100 osob ve věku 15-64 let

## 2.3 Vzdělanostní struktura obyvatelstva

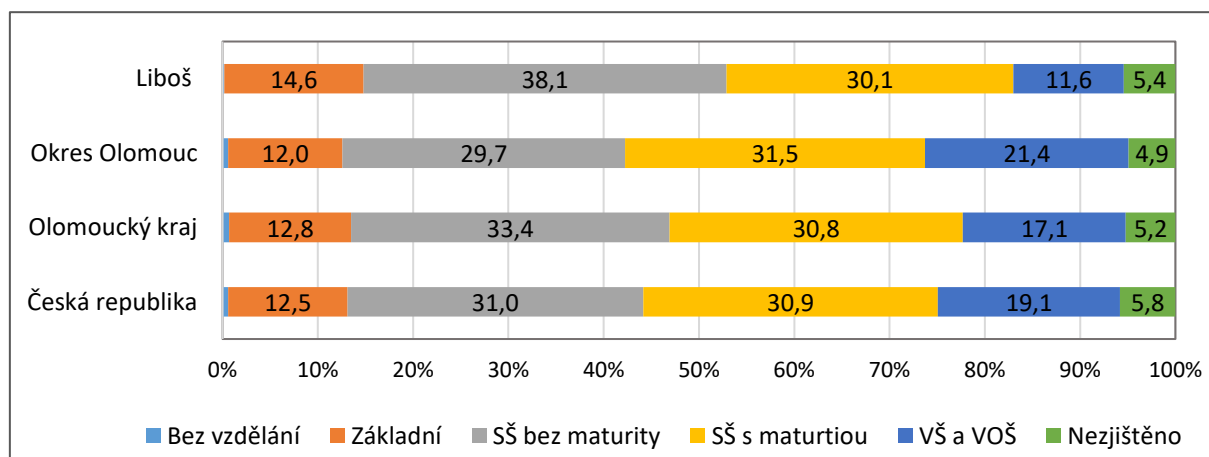
Dle posledního sčítání lidu, domů a bytů v roce 2021 zastoupení složek populace s nejvyšším dosaženým vzděláním v podobě maturity nebo vyšším na obyvatelstvu starším 15 let se pohybuje v poměrně příznivých mezích, i když podíl obyvatelstva se vzděláním nižším je stále dost vysoký. Na vyšší odborné vzdělání spolu s vysokoškolským dosáhlo necelých 12 % obyvatel, na úplné střední s maturitou pak více než 30 %. Podíl osob s neúplným středním vzděláním (tj. bez maturity) představuje 38 % a 15 % obyvatel má vzdělání pouze základní. Tento stav, hlavně zastoupení vzdělané populace, může dalšímu potenciálnímu rozvoji obce prospět, zvyšuje to předpoklady pro rozvoj některých ekonomických aktivit nebo zapojování obyvatel do společenského života obce.

Vzdělanostní vyspělost obce můžeme vyjádřit tzv. syntetickým ukazatelem vzdělanosti<sup>5</sup> (viz tabulka 7), který umožňuje porovnání s jinými početně většími územními jednotkami. V Liboši dosáhl syntetický ukazatel vzdělanosti hodnoty 2,3, což je mírně nižší výsledek ve srovnání s vyššími územními celky. Předložená data jsou z roku 2021, vzhledem k trendu v posledních letech je pravděpodobné, že se bude vzdělanost v obci v horizontu následujících let i nadále zvyšovat.

Tabulka 7: Porovnání vzdělanostní struktury obyvatel obce Liboš s vyššími územními celky

Vzdělání	Liboš		Okres Olomouc		Olomoucký kraj		Česká republika	
	Počet	%	Počet	%	Počet	%	Počet	%
Bez vzdělání	1	0,2	1 172	0,6	3 633	0,7	561 00	0,6
Základní	73	14,6	23 779	12,0	66 923	12,8	1 107 860	12,5
SŠ bez maturity	191	38,1	58 858	29,7	174 363	33,4	2 736 983	31,0
SŠ s maturitou	151	30,1	62 478	31,5	160 512	30,8	2 729 091	30,9
VŠ a VOŠ	58	11,6	42 439	21,4	89 004	17,1	1 690 995	19,1
Nezjištěno	27	5,4	9 720	4,9	27 189	5,2	511 378	5,8
<b>Syntetický ukazatel vzdělanosti</b>	<b>2,3</b>		<b>2,4</b>		<b>2,5</b>		<b>2,4</b>	

Zdroj: ČSÚ; Sčítání lidu, domů a bytů 2021; vlastní zpracování



Obrázek 6: Vzdělanostní struktura obyvatelstva obce Liboš v porovnání s vyššími územními celky

Zdroj: ČSÚ; Sčítání lidu, domů a bytů 2021; vlastní zpracování

<sup>5</sup> Syntetický ukazatel vzdělanosti je výsledkem ohodnocení jednotlivých stupňů vzdělání. Základní stupeň vzdělání má známku 1, SŠ vzdělání bez maturity má známku 2, SŠ vzdělání s maturitou má známku 3 a vysokoškolské vzdělání má známku 4. Ukazatel může nabývat hodnot od 1 (všichni obyvatelé mají pouze základní vzdělání) do 4 (všichni obyvatelé mají vysokoškolské vzdělání).



Vzdělanostní struktura vykazuje solidní rozvrstvení jednotlivých kategorií, což je důležité vzhledem k tomu, že právě tato struktura populace do jisté míry poukazuje na její kvalitu a může determinovat rozvoj obce. V tabulce 8 lze vidět, že z hlediska časového srovnání dle sčítání lidu, domů a bytů od roku 1980 do roku 2021 je zaznamenán vysoký nárůst počtu vysokoškolsky vzdělaného obyvatelstva a pokles obyvatel pouze s ukončenou základní školou.

Tabulka 8: Obyvatelstvo v Liboši dle nejvyššího dosaženého vzdělání dle SLDB v letech 1980 – 2021

		1980	1991	2001	2011	2021
<b>Bydlící obyvatelstvo ve věku 15 a více let (včetně nezjištěného věku)</b>		409	444	453	514	501
<b>v tom</b>	<b>bez vzdělání</b>	-	2	-	3	1
	<b>základní včetně neukončeného</b>	224	172	115	96	73
	<b>střední vč. vyučení (bez maturity)</b>	147	193	231	213	191
	<b>úplné střední (s maturitou), pomaturitní a nástavbové + vyšší odborné, vč. konzervatoře</b>	31	59	85	134	156
	<b>vysokoškolské</b>	3	16	18	53	53
	<b>nezjištěné</b>	4	2	4	15	27

Zdroj: ČSÚ; Sčítání lidu, domů a bytů 2021

## 2.4 Sociální situace v obci

V obci Liboš se nevyskytují sociálně vyloučené lokality, ve kterých by bylo soustředěno sociálně slabé obyvatelstvo. V tabulce 9 lze vidět, že dle sčítání lidu, domů a bytů v letech 1980 – 2021 se v obci Liboš vyskytují národnostní menšiny pouze ojediněle.

Tabulka 9: Obyvatelstvo obce Liboš podle národnosti

		1980	1991	2001	2011	2021
<b>Obyvatelstvo celkem</b>		534	565	563	613	602
<b>z toho národnost (osoby s jednou uvedenou národností)</b>	<b>česká</b>	526	341	493	396	327
	<b>moravská</b>	.	214	52	71	45
	<b>slezská</b>	.	-	-	-	-
	<b>slovenská</b>	4	7	2	6	2
	<b>německá</b>	1	3	-	-	-
	<b>polská</b>	-	-	-	-	-
	<b>romská</b>	.	-	-	-	-
	<b>ruská</b>	-	.	-	-	-
	<b>ukrajinská</b>	1	-	-	-	-
	<b>vietnamská</b>	.	.	-	-	-
	<b>neuvedená</b>	1	.	15	123	188

Zdroj: ČSÚ; Sčítání lidu, domů a bytů 2021

Z hlediska náboženské víry převládá v obci Liboš církev římskokatolická. V tabulce 10 lze vidět, že počet obyvatel hlásící se jako věřící při každém sčítání lidu klesá. Při posledním sčítání lidu bylo evidováno jako věřících pouze 125 obyvatel z celkového počtu 602 obyvatel, což představuje necelých 21 % obyvatel obce.



Tabulka 10: Obyvatelstvo obce Liboš podle náboženské víry

		1991	2001	2011	2021
<b>Obyvatelstvo celkem</b>		565	563	613	602
<b>Věřící</b>		320	207	165	125
z toho	<b>Církev římskokatolická</b>	285	179	92	49
	<b>Církev československá husitská</b>	8	5	3	-
	<b>Českobratrská církev evangelická</b>	.	1	-	-
<b>Bez náboženské víry</b>		163	266	183	278
<b>Náboženská víra neuvedena</b>		82	90	265	199

Zdroj: ČSÚ; Sčítání lidu, domů a bytů 2021

V tabulce 11 je uvedena struktura obyvatelstva obce Liboš dle pohlaví a rodinného stavu. V obci je téměř stejný počet obyvatel svobodných jako obyvatel v manželství.

Tabulka 11: Obyvatelstvo obce Liboš podle pohlaví a rodinného stavu

		Celkem	muži	ženy
<b>Obyvatelstvo celkem</b>		602	301	301
z toho rodinný stav	<b>svobodní, svobodné</b>	247	139	108
	<b>ženatí, vdané</b>	263	130	133
	<b>rozvedení, rozvedené</b>	55	27	28
	<b>ovdovělí, ovdovělé</b>	36	4	32
	<b>registrované partnerství trvajících</b>	-	-	-
	<b>nezjištěno</b>	1	1	-

Zdroj: ČSÚ; Sčítání lidu, domů a bytů 2021

## 2.5 Spolková, osvětová a informační činnost

### Spolky a sdružení v obci

- **SH – ČMS Sbor dobrovolných hasičů Liboš** - hlavními aktivitami jsou zabezpečení požární ochrany v obci, dále pořádají sběr starého železa
- **Sdružení žen Liboš** - hlavními aktivitami jsou organizace kulturních a společenských akcí v obci.

### Informování obyvatel

O dění v obci jsou občané informováni prostřednictvím oficiálních webových stránek obce: [www.Libos.cz](http://www.Libos.cz), úřední desky vyvěšené na budově obecního úřadu a Informačního zpravodaje pro občany Liboše a Krnova. Nově hlavně mladší generace hojně využívá obecní FB. Dalšími prostředky pro informování občanů jsou obecní rozhlas, obecní vývěsky a plakátovací plochy. Velmi důležité informace předává obec formou letáků do každé domácnosti.

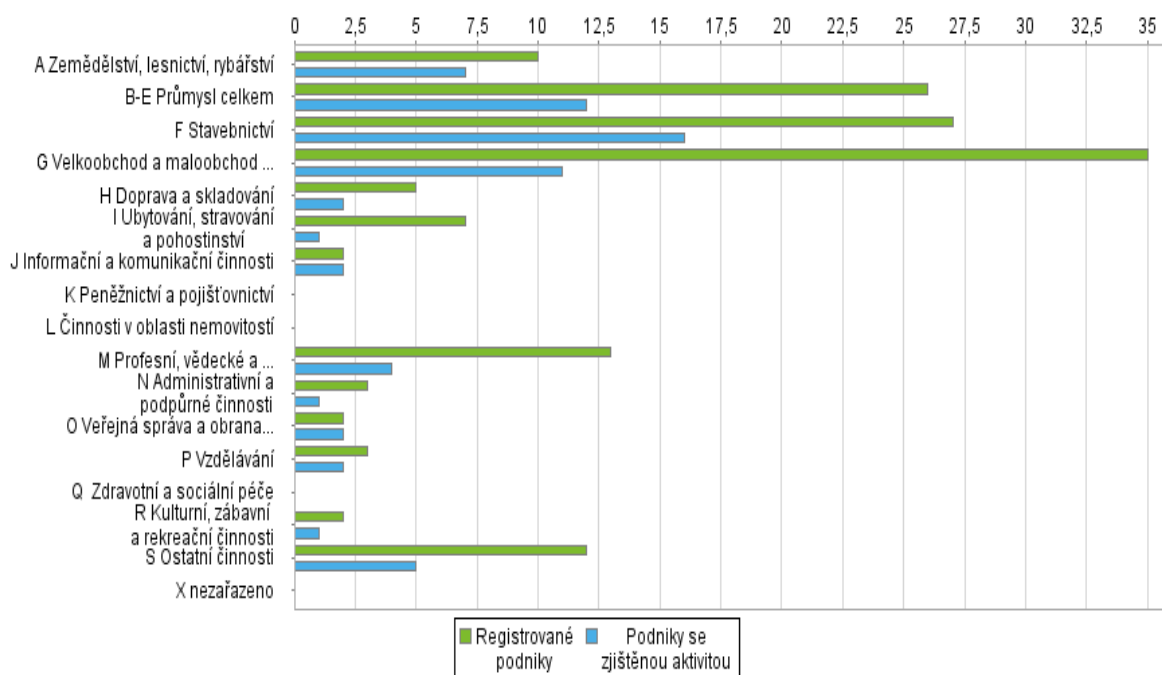
### 3 Hospodářství

#### 3.1 Podnikání

Tabulka 12: Podnikatelské subjekty podle převažující činnosti v obci Liboš k 31. 12. 2022

	Registrované podniky	Podniky se zjištěnou aktivitou
<b>Celkem</b>	<b>154</b>	<b>67</b>
A Zemědělství, lesnictví, rybářství	10	7
B-E Průmysl celkem	26	12
F Stavebnictví	27	16
G Velkoobchod a maloobchod; opravy a údržba mot. vozidel	35	11
H Doprava a skladování	5	2
I Ubytování, stravování a pohostinství	7	1
J Informační a komunikační činnosti	2	2
K Peněžnictví a pojišťovnictví	.	.
L Činnosti v oblasti nemovitostí	.	.
M Profesionální, vědecké a technické činnosti	13	4
N Administrativní a podpůrné činnosti	3	1
O Veřejná správa a obrana; povinné sociální zabezpečení	2	2
P Vzdělávání	3	2
Q Zdravotní a sociální péče	.	.
R Kulturní, zábavní a rekreační činnosti	2	1
S Ostatní činnosti	12	5
X nezařazeno	.	.

Zdroj: ČSÚ; 2022



Obrázek 7: Podnikatelské subjekty podle převažující činnosti v obci Liboš k 31. 12. 2022

Zdroj: ČSÚ; 2022

V obci Liboš k 31. 12. 2022 bylo registrováno celkem 154 podnikatelských subjektů, podniků se zjištěnou aktivitou je však méně než polovina (67). V obci se nachází několik menších podniků, které zaměstnávají především místní obyvatele. Z hlediska hospodářských sektorů v obci převládají podniky se zaměřením na průmysl, stavebnictví, velkoobchod a maloobchod, opravy a údržba motorových vozidel. Většinu (85 %) z registrovaných podniků tvoří fyzické osoby (131 subjektů). Právnícké osoby se podílejí zbylými 15 % (23 podniků) na celkovém množství registrovaných podniků v obci.

*Tabulka 13: Podnikatelské subjekty podle právní formy v obci Liboš k 31. 12. 2022*

	<b>Registrované podniky</b>	<b>Podniky se zjištěnou aktivitou</b>
<b>Celkem</b>	<b>154</b>	<b>67</b>
<b>Fyzické osoby</b>	<b>131</b>	<b>52</b>
Fyzické osoby podnikající dle živnostenského zákona	126	48
Fyzické osoby podnikající dle jiného než živnostenského zákona	3	2
Zemědělství podnikatelé	2	2
<b>Právnícké osoby</b>	<b>23</b>	<b>15</b>
Obchodní společnosti	16	12
akciové společnosti	.	.
Družstva	.	.

Zdroj: ČSÚ; 2022

*Tabulka 14: Společnosti s ručeným omezeným registrované v obci Liboš*

č.	IČ subjektu	název subjektu	náplň činnosti dle klasifikace CZ-NACE
<b>1</b>	27860191	AgriStar – agrochemicals s.r.o.	016 Podpůrné činnosti pro zemědělství a posklizňové činnosti 201 Výroba základních chemických látek, hnojiv a dusíkatých sloučenin, plastů a syntetického kaučuku v primárních formách
<b>2</b>	04537467	ARRAMEDA WORK s.r.o.	00 Výroba, obchod a služby neuvedené v přílohách 1 až 3 živnostenského zákona 43120 Příprava staveniště 8211 Univerzální administrativní činnosti
<b>3</b>	27847683	Baldomerus s.r.o.	25720 Výroba zámků a kování 4778 Ostatní maloobchod s novým zbožím ve specializovaných prodejnách
<b>4</b>	25357735	Dajo plus s.r.o.	471 Maloobchod v nespécializovaných prodejnách
<b>5</b>	01549367	DIAMANT DESIGN s.r.o.	4120 Výstavba bytových a nebytových budov 461 Zprostředkování velkoobchodu a velkoobchod v zastoupení 73110 Činnosti reklamních agentur G Velkoobchod a maloobchod; opravy a údržba motorových vozidel
<b>6</b>	09118632	Ecomaterial s.r.o.	00 Výroba, obchod a služby neuvedené v přílohách 1 až 3 živnostenského zákona 20 Výroba chemických látek a chemických přípravků

			G Velkoobchod a maloobchod; opravy a údržba motorových vozidel
7	48390658	ELEMONT s.r.o.	27110 Výroba elektrických motorů, generátorů a transformátorů 471 Maloobchod v nespécializovaných prodejnách 711 Architektonické a inženýrské činnosti a související technické poradenství
8	10925961	ELSORA Digital s.r.o.	00 Výroba, obchod a služby neuvedené v přílohách 1 až 3 živnostenského zákona 81290 Ostatní úklidové činnosti J Informační a komunikační činnosti
9	04522923	Escarila s.r.o.	00 Výroba, obchod a služby neuvedené v přílohách 1 až 3 živnostenského zákona 82110 Univerzální administrativní činnosti
10	08425281	Geekshirts s.r.o.	00 Výroba, obchod a služby neuvedené v přílohách 1 až 3 živnostenského zákona 14 Výroba oděvů 73110 Činnosti reklamních agentur G Velkoobchod a maloobchod; opravy a údržba motorových vozidel
11	29441714	Gironella s.r.o.	461 Zprostředkování velkoobchodu a velkoobchod v zastoupení 52 Skladování a vedlejší činnosti v dopravě 52290 Ostatní vedlejší činnosti v dopravě 6820 Pronájem a správa vlastních nebo pronajatých nemovitostí 731 Reklamní činnosti 7490 Ostatní profesní, vědecké a technické činnosti j. n. 77290 Pronájem a leasing ostatních výrobků pro osobní potřebu a převážně pro domácnost 8559 Ostatní vzdělávání j. n. 90020 Podpůrné činnosti pro scénická umění 93190 Ostatní sportovní činnosti G Velkoobchod a maloobchod; opravy a údržba motorových vozidel
12	25884760	NETRA TRADING CS s.r.o.	471 Maloobchod v nespécializovaných prodejnách 620 Činnosti v oblasti informačních technologií 731 Reklamní činnosti 74 Ostatní profesní, vědecké a technické činnosti
13	27775801	PROSKOT – odbyt, s.r.o.	46900 Nespécializovaný velkoobchod
14	27817610	STUDNY LOUTOCKÝ s.r.o.	431 Demolice a příprava staveniště 4399 Ostatní specializované stavební činnosti j. n. 461 Zprostředkování velkoobchodu a velkoobchod v zastoupení

			4778 Ostatní maloobchod s novým zbožím ve specializovaných prodejnách
15	09841377	SUK WOOD PRO s.r.o.	02100 Lesní hospodářství a jiné činnosti v oblasti lesnictví 02400 Podpůrné činnosti pro lesnictví 16 Zpracování dřeva, výroba dřevěných, korkových, proutěných a slaměných výrobků, kromě nábytku G Velkoobchod a maloobchod; opravy a údržba motorových vozidel

Zdroj: Administrativní registr ekonomických subjektů ARES; vlastní zpracování

### 3.2 Trh práce

#### ***Ekonomická aktivita obyvatelstva***

V obci Liboš bylo v rámci SLDB 2021 sečteno celkem 322 osob ekonomicky aktivních, mezi kterými převažovali muži (174) nad ženami (148). Na zaměstnané připadalo 96 % (309 osob) ekonomicky aktivních, zbylých 13 osob připadlo do kategorie nezaměstnaných – z nich byli 4 muži a 9 žen. Ve struktuře zaměstnaných osob dominují zaměstnanci (249), v obci nebyli evidováni žádní zaměstnavatelé, 40 osob (převážně mužů – celkem 29) pracuje na vlastní účet. Počet pracujících důchodců je 28 s mírnou převahou žen. Pracující žena na mateřské dovolené byla v obci evidována jedna. Ekonomicky neaktivních osob bylo v roce 2021 v obci celkem 269. Z ekonomicky neaktivních převažují z hlediska pohlaví ženy (147) nad muži (122), podle věku pak nepracující důchodci (117) nad žáky a studenty (99).

Tabulka 15: Ekonomická aktivita obyvatelstva obce Liboš dle SLDB 2021

		Celkem	muži	ženy	
<b>Pracovní síla</b>		322	174	148	
<b>v tom</b>	<b>zaměstnaní</b>	309	170	139	
	<b>z toho</b>	<b>pracující důchodci</b>	28	12	16
		<b>osoby na mateřské dovolené</b>	1	-	1
	<b>v tom podle postavení v zaměstnání</b>	<b>zaměstnanci</b>	249	127	122
		<b>zaměstnavatelé</b>	-	-	-
		<b>osoby pracující na vlastní účet</b>	40	29	11
		<b>nezjištěno</b>	20	14	6
<b>nezaměstnaní</b>		13	4	9	
<b>Osoby mimo pracovní sílu</b>		269	122	147	
<b>z toho</b>	<b>nepracující důchodci</b>	117	48	69	
	<b>osoby na rodičovské dovolené</b>	7	-	7	
	<b>žáci, studenti</b>	99	52	47	
<b>Nezjištěno</b>		11	5	6	

Zdroj: ČSÚ; Sčítání lidu, domů a bytů 2021

V tabulce 16 lze vidět, že pracovní síla v obci Liboš má rostoucí tendenci, přičemž roste počet osob zaměstnaných a klesá počet osob nezaměstnaných.

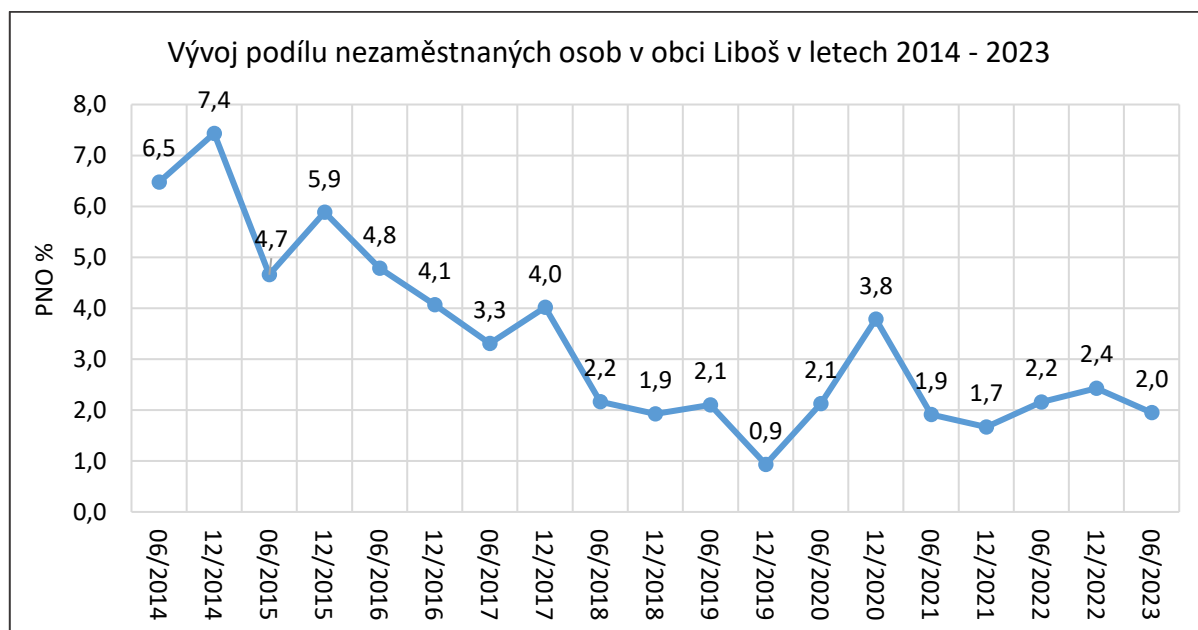
Tabulka 16: Ekonomická aktivita obyvatelstva obce Liboš dle SLDB v letech 1980 - 2021

		1980	1991	2001	2011	2021
<b>Pracovní síla</b>		279	291	269	310	322
<b>v tom</b>	<b>zaměstnaní</b>	279	288	232	280	309
	<b>nezaměstnaní</b>	-	3	37	30	13
<b>Osoby mimo pracovní sílu</b>		255	274	293	289	269
<b>Ekonomická aktivita nezjištěna</b>		-	-	1	14	11

Zdroj: ČSÚ; Sčítání lidu, domů a bytů 2021

### Nezaměstnanost

Podle dat z Českého statistického úřadu v červnu 2023 činil podíl nezaměstnaných osob v obci Liboš 2,0 %. Maxima v podílu nezaměstnaných osob bylo ve sledovaném období dosaženo v prosinci 2014 a minima v prosinci 2019. V roce 2020 byl zaznamenán výrazný růst nezaměstnanosti. V roce 2021 se podíl nezaměstnaných osob začal opět snižovat. V posledních třech letech se podíl nezaměstnaných osob v obci pohybuje v poměrně příznivých mezích okolo 2 %. Na ukazatelích, pomocí kterých analyzujeme situaci na trhu práce, můžeme zaznamenat mírné sezónní výkyvy. Podíl nezaměstnaných osob se v zimních měsících většinou mírně zvyšuje.



Obrázek 8: Vývoj podílu nezaměstnaných osob v obci Liboš v letech 2014 – 2023

Zdroj: ČSÚ; vlastní zpracování

### Vyjíždka do zaměstnání

Obec Liboš i přes svou velikost nabízí poměrně širokou nabídku pracovních příležitostí. Většina obyvatel však musí za zaměstnáním dojíždět. Poloha obce v zázemí města Štěpánov nabízí dobrou dojezdovou vzdálenost za prací do Sternberka i do krajského města Olomouce. Dle sčítání lidu, domů a bytů v roce 2021 bylo v obci Liboš evidováno celkem 309 zaměstnaných osob včetně pracujících žáků a studentů, z toho 266 osob vyjíždějících do zaměstnání. Dominantním dojížděkovým střediskem je pro obec Liboš nedaleká Olomouc, další významný dojížděkový proud směřuje do Štěpánova a Sternberka.

Tabulka 17: Zaměstnaní a žáci a studenti v obci Liboš

Zaměstnaní a žáci a studenti celkem			408
z toho	zaměstnaní vč. pracujících žáků a studentů		309
	z toho s místem pracoviště	na adrese obvyklého pobytu	33
		na jiné adrese v rámci obce	4
		v jiné obci okresu	220
		v jiném okrese kraje	5
		v jiném kraji	7
		v zahraničí	1
	nepracující žáci a studenti		99
	z toho s místem školy	na jiné adrese v rámci obce	-
		mimo obec	99

Zdroj: ČSÚ; Sčítání lidu, domů a bytů 2021

### 3.3 Cestovní ruch

V okolí obce Liboš lze najít řadu přírodních i kulturních zajímavostí, které jsou atraktivní pro turisty z celého kraje. V obci a jejím okolí se nachází několik zajímavých tras pro cyklisty a turisty, které vedou přes krásnou krajinu a spojují okolní obce. Mezi nejznámější trasy patří například trasa kolem řeky Oskavy. Pro návštěvníky, kteří hledají klid a relaxaci, je vhodnou volbou návštěva okolí místních rybníků. V současné době slouží rybníky jen pro rybaření. Do budoucna je potenciál zpřístupnit rybníky veřejnosti jako relaxačně oddychovou zónu. Obec se snaží využít své přírodní a kulturní potenciály k rozvoji cestovního ruchu a zvýšení zájmu o tuto oblast.

V obci je kulturní dům, kde se nachází ubytovna, která je zkolaudovaná, avšak aktuálně je neobyvatelná a uzavřená. Restaurace je v Kulturním domě, ale aktuálně je zde pizzerie. Součástí budovy je i společenský sál.

## **4 Infrastruktura**

### **4.1 Technická infrastruktura**

#### ***Zásobování vodou***

Objekty obytné zástavby i objekty občanské vybavenosti obce Liboš a místní části Krnov jsou zásobovány pitnou vodou z veřejné vodovodní sítě, která je součástí Skupinového vodovodu Štěpánov, Liboš. Vodovod byl uveden do provozu v roce 2000, materiál vodovodu je PVC a jeho celková délka je 5 711 m. Počet vodovodních přípojek je 173 ks. Vlastníkem vodovodu je Obec Liboš, provozovatelem VHS SITKA, s.r.o. Voda dodávaná do Skupinového vodovodu Štěpánov, Liboš je přiváděna ze Skupinového vodovodu Šternberk. Voda je dodávána ze dvou zdrojů pitné vody Horní Huť a Krakořice. Nedávno došlo k výstavbě věžového vodojemu o objemu 350 m<sup>3</sup>, který slouží pro akumulaci pitné vody pro Skupinový vodovod Štěpánov, Liboš.

#### ***Nakládání s odpadními vodami***

V současné době je v obci dešťová kanalizace, která je v majetku a ve správě obce a ústí do Oskavy, případně do potoka Říčí. Kanalizace byla budována v letech 1960–1980 z betonových trub DN 300–600. Je v celkem dobrém technickém stavu. V obci je vybudován hlavní kanalizační řád tlakové kanalizace, včetně přípojek k nemovitostem. Kanalizace je zaústěna do kanalizačního systému obce Štěpánov a splaškové vody jsou likvidovány na ČOV Štěpánov. Celková délka tlakové kanalizace v Liboši a místní části Krnov je 2 600 m. K vybudování kanalizace v Liboši došlo v roce 2006, v místní části Krnov později – v roce 2015. Stav kanalizace je dobrý a napojení je 100 %.

#### ***Zásobování plynem***

Obec je plynofikována již od poloviny 90. let. Místní část Krnov plynofikována není.

#### ***Internet a telekomunikační síť***

V obci je k dispozici rozvod Cetinu a někteří občané využívají bezdrátovou síť Wellnet.

#### ***Veřejné osvětlení***

V obci Liboš se nachází celkem 136 světelných míst (stožár nebo jiný podpěrný bod s jedním nebo dvěma svítidly), která jsou osazena 138 svítidly. Osvětlovací soustava VO je zpravidla jednostranná. Jako světelné zdroje jsou až na výjimky používány vysokotlaké sodíkové výbojky Son-t, pouze ve svítidlech pro osvětlení rybníka jsou instalovány halogenové trubičky. Poslední úpravy veřejného osvětlení proběhly na jaře roku 2021, kdy bylo vyměněno celkem 10 starých svítidel za nová svítidla Philips CoreLine Malaga LED. Celkový instalovaný příkon v obci je 10 134 W.

#### ***Nakládání s odpady***

Obec Liboš se zapojila do projektu Mikroregionu Šternbersko: „Šternbersko - door-to-door systém sběru a svozu odpadu“, v rámci kterého zavedla v roce 2022 systém sběru a svozu odpadu přímo od jednotlivých domácností, a to u komodit papír, plast a bioodpad. Sběrné nádoby (240 l) na tyto komodity jsou zajištěny pro občany formou výpůjčky od obce po dobu udržitelnosti projektu. Poté nádoby mohou přejít do vlastnictví občanů. Sběrné nádoby na směsný komunální odpad jsou ve vlastnictví jednotlivých majitelů domů a jsou sváženy 1 x za 14 dnů. Svoz nádob na papír a plast probíhá v 28denních intervalech. Nádoby na bioodpad jsou sváženy 1 x za 14 dnů v sezónním období (duben-listopad). Do systému se mohou zapojit i podnikatelské subjekty. V obci je 5 stanovišť s kontejnery na separovaný odpad (barevné sklo, bílé sklo, kovy, tuky a textil). Část kontejnerů je ve vlastnictví obce, část je ve vlastnictví svozové společnosti Marius Pedersen a.s. Svoz zajišťuje firma



Marius Pedersen a.s. dle potřeby. Na území obce se nenachází v současné době žádné zařízení související s likvidací nebo zpracování odpadu (skládka, sběrný dvůr, kompostárna nebo vrakoviště). V obci probíhá 2 x ročně svoz velkoobjemového a nebezpečného odpadu, který zajišťuje rovněž firma Marius Pedersen a.s.

V tabulce 18 lze vidět, že v roce 2022 byl zaznamenán výrazný pokles produkce směsného komunálního odpadu, a to především díky efektivitě nově zavedeného systému door-to-door na separovaný odpad. Průměrná produkce směsného komunálního odpadu na jednoho obyvatele byla v posledních šesti letech 162,15 kg za rok.

Tabulka 18: Produkce směsného komunálního odpadu (200301) v obci Liboš

Rok	2017	2018	2019	2020	2021	2022
<b>Množství SKO v tunách</b>	94,610	131,950	92,340	100,210	114,150	84,151
<b>Počet obyvatel</b>	635	638	641	637	635	619
<b>Průměr na 1 obyvatele v kg</b>	<b>148,99</b>	<b>206,82</b>	<b>144,06</b>	<b>157,32</b>	<b>179,76</b>	<b>135,95</b>

Zdroj: Hlášení ISPOP; vlastní zpracování

Tabulka 19: Produkce tříděného odpadu v obci Liboš

Rok	2017	2018	2019	2020	2021	2022
<b>Množství papíru v tunách</b>	7,083	10,753	7,265	8,781	9,984	9,975
<b>Průměr na 1 obyvatele v kg</b>	<b>11,154</b>	<b>16,854</b>	<b>11,334</b>	<b>13,785</b>	<b>15,723</b>	<b>16,115</b>
<b>Množství plastu v tunách</b>	10,622	16,371	12,470	16,060	14,605	12,137
<b>Průměr na 1 obyvatele v kg</b>	<b>16,728</b>	<b>25,660</b>	<b>19,454</b>	<b>25,212</b>	<b>23,000</b>	<b>19,607</b>
<b>Množství skla v tunách</b>	11,260	5,960	9,723	9,900	9,215	9,050
<b>Průměr na 1 obyvatele v kg</b>	<b>17,732</b>	<b>9,342</b>	<b>15,168</b>	<b>15,542</b>	<b>14,512</b>	<b>14,620</b>

Zdroj: Hlášení ISPOP; vlastní zpracování

## 4.2 Dopravní infrastruktura

Páteřní silnicí v obci je silnice č. III/44613, dále místní částí Krnov prochází silnice č. III/4473 a ve východní části obce je to krátký úsek silnice č. III/44615. Všechny uvedené silnice jsou ve vlastnictví Olomouckého kraje a jejich správu provádí Správa silnic Olomouckého kraj (SSOK). Stav silnic je neuspokojivý, obec opakovaně žádá SSOK o nápravu. V obci se nachází 10 místních komunikací o celkové délce 3,2 km. Obec má zpracovaný pasport místních komunikací. Vzdálenost obce od dálniční sítě je cca 16 km. Silnice III/44613 tvoří prakticky nejvýznamněji využívanou dopravní osu v obci. Ve směru sever-jih spojuje Liboš s Hnojicemi a tvoří hranici mezi katastrálními územími obou obcí. Na jihu se pak stáčí na západ a míří do Štěpánova, lze z ní odbočit na komunikaci III/44615 do Moravské Huzové. Oddělují se z ní další komunikace místního významu pro zajištění dopravního napojení nemovitostí a dalších objektů – např. spojka zastavěných území v jižní a střední části katastru, nebo komunikace odbočující u kapličky do části zvané Jílkov. Přes Jílkov se pak lze dostat i do místní části Krnov, která je vzdálena zhruba 2 km od centra obce, nebo se do ní dá dostat po komunikaci III/4473 ze Štěpánova.

### Údržba a zimní údržba

Zimní údržbu chodníků zajišťuje obecní pracovník na 0,7 úvazku, údržbu místních komunikací zajišťuje svou technikou Zemědělské družstvo Unčovice, kde je domluvena spolupráce za úplaty na zavolání.

### ***Parkovací místa***

Parkovací plochy pro rezidenty jsou na místních komunikacích v lokalitách „Na hrázkách“ a „Na hrázkách ke kostelu“. Parkovací plocha je před Obecním úřadem, zatím však není označená dopravní značkou. Jiné oficiální parkovací plochy označené jako parkoviště obec nemá. K parkování občané využívají své vjezdy do domů a před domy, převážně na silnicích III. třídy.

### ***Chodníky***

Chodníky jsou v majetku obce a stav většiny je neuspokojivý. Opravu chodníků sousedících se silnicemi ve vlastnictví Olomouckého kraje je nutno zkoordinovat s SSOK.

### ***Cyklostezky a cyklotrasy***

Přes obec nevede žádná cyklostezka. Obcí Liboš prochází cyklotrasa 6107.

### ***Dopravní obslužnost***

Liboš je umístěna v těsném sousedství města Štěpánov, téměř uprostřed území vymezeným městy Olomouc, Šternberk, Uničov a Litovel. Vzdálenost do žádného z těchto měst nepřesahuje 15 km. Obec je zapojena do integrovaného dopravního systému Olomouckého kraje. Pravidelnou linkovou autobusovou dopravu v obci zajišťuje dopravce ARRIVA MORAVA a.s. Přímou v obci se nachází dvě autobusové zastávky – Liboš, U mostu a Liboš, Na horním. Liboš je propojena desítkou přímých autobusových spojů (v obou směrech) s Olomoucí, obslužnost je přitom ve všední dny zajištěna mezi 6 h ráni až 19 h večerní. V pracovních dnech jezdí z obce 11 a o víkendech 3 přímé autobusové spoje do města Olomouc. Nazpět to je v pracovních dnech 11 a o víkendech 2 přímé spoje. Průměrná jízdní doba je 30 minut a liší se podle toho, kterou zastávku v Olomouci cestující využívá. Počet spojů se jeví jako dostatečný. V pracovních dnech jezdí z obce 5, o víkendech žádný přímý autobusový spoj do města Šternberka. Nazpět to je v pracovních dnech 6, o víkendech žádný přímý spoj. Průměrná jízdní doba je 15 minut. Počet spojů se jeví jako dostatečný. Pouze do Litovle se přímo z obce nedá autobusem dostat, nicméně lze využít spoje do obce Lužice, Hnojice nebo Žerotína s následným přestupem do Litovle.

Obec Liboš neleží na železniční trati. Nejbližší železniční stanice (3 km pěšky z centra obce) se nachází ve Štěpánově, leží na tzv. III. železničním koridoru a umožňuje tak využít celou řadu spojů nebo zajistit spojení s nejbližšími železničními uzly.

## 5 Vybavenost

### 5.1 Bydlení, domovní a bytový fond

Zastavěné území obce, intravilán, nepůsobí kompaktním dojmem, dalo by se zjednodušeně řečeno rozdělit do tří částí a samostatnou jednotkou je pak Krnov. Jihozápadní část zástavby Liboše je prakticky stavebně spojena se Štěpánovem, vzájemně je odděluje tok řeky Oskavy. Tato část rodinných, samostatně stojících domů a dvojdomků není plně propojena se střední částí zástavby – vlastním centrem obce. Stejně lze dosud z urbanistického hlediska rozpoznat Jílkov, který má rovněž odlišný charakter než ostatní části obce. Celkově lze charakter obce její zástavbou a pozicí v okolní krajině považovat za čistě zemědělský.

I v dnešní době je značně čitelný charakter, druh a účel jednotlivých nemovitostí, tak jak byly v minulosti situovány a lokalizovány - od „gruntů“, čili velkých zemědělských usedlostí, přes střední zástavbu živnostníků až po drobnější domky obyvatel, kteří v minulosti sloužili právě u sedláků v obci nebo v blízkém okolí. Stavební vývoj obce sice není, a v minulosti ani nebyl, nikterak dynamický, za to ale je pozvolný, kontinuální a stabilní. Počet domů se za více než 150 let mezi roky 1869-2021 prakticky více než zdvojnásobil.

V případě Liboše nelze hovořit přímo o některé výrazné rozvojové lokalitě tak, jak tomu je v některých okolních obcích (hlavně v těsném zázemí Olomouce nebo Šternberka), které spadají do suburbánní zóny krajského města. Nové domy jednak doplňují stávající zástavbu, nebo plynule navazují na intravilán. Z pohledu vlastnické struktury dominují domy v osobním vlastnictví, většina z nich je obydlených. 30 domů je však dle posledního sčítání v roce 2021 evidováno jako neobydlených. V obci jsou evidovány dva rekreační objekty.

Tabulka 20: Domovní fond obce Liboš dle SLDB v letech 1980 - 2021

		1980	1991	2001	2011	2021
<b>Domy celkem</b>		165	179	186	209	225
<b>Obydlené domy</b>		155	161	154	191	195
<b>z toho druh domu</b>	<b>rodinné domy</b>	153	159	153	189	194
	<b>bytové domy</b>	-	2	1	2	1
<b>z toho podle vlastnictví</b>	<b>fyzická osoba</b>	151	158	154	179	191
	<b>obec, stát</b>	-	1	-	-	1
<b>Neobydlené domy</b>		10	18	32	18	30
<b>z toho druh domu</b>	<b>rodinné domy</b>	10	17	30	18	30
	<b>bytové domy</b>	-	-	-	-	-

Zdroj: ČSÚ; Sčítání lidu, domů a bytů 2021

Podle posledního Sčítání lidu, domů a bytů se v obci nachází 225 domů, z nichž jsou prakticky všechny rodinné s výjimkou dvou bytových. Stáří domovního fondu je poměrně typické pro zdejší region. V tabulce 21 lze vidět, že téměř polovina domů pochází z období před rokem 1980, zbytek byl postaven nebo rekonstruován celkem rovnoměrně v následujících periodách, větší dynamika v bytové výstavbě probíhala v letech 2001 – 2010, poté bytová výstavba začala výrazně klesat.

Tabulka 21: Domovní fond obce Liboš dle SLDB 2021

		Celkem	rodinné domy	bytové domy	ostatní budovy
<b>Domy celkem</b>		225	224	1	-
<b>Obydlené domy celkem</b>		195	194	1	-
<b>v tom podle vlastníka domu</b>	fyzická osoba	191	190	1	-
	obec, stát	1	1	-	-
	bytové družstvo	-	-	-	-
	jiná právnická osoba	1	1	-	-
	spoluvlastnictví vlastníků bytů	1	1	-	-
	kombinace vlastníků	-	-	-	-
	nezjištěno	1	1	-	-
<b>v tom podle období výstavby nebo rekonstrukce</b>	1919 a dříve	29	29	-	-
	1920 - 1945	14	14	-	-
	1946 - 1970	31	31	-	-
	1971 - 1980	20	19	1	-
	1981 - 1990	23	23	-	-
	1991 - 2000	21	21	-	-
	2001 - 2010	39	39	-	-
	2011 - 2021	15	15	-	-
	nezjištěno	3	3	-	-

Zdroj: ČSÚ; Sčítání lidu, domů a bytů 2021

Struktura bytového fondu koresponduje a odráží strukturu fondu domovního. V tabulce 22 lze vidět, že převážná většina evidovaných bytů se nachází v rodinných domech, s výjimkou pěti bytů, které najdeme v domech bytových. Pouze 13 bytů je nájemních, ostatní jsou v osobním vlastnictví, respektive ve vlastních domech. Převažují byty se čtyřmi, pěti a více místnostmi, velikost bytů je ovlivněna právě tím, že se jedná převážně o byty v rodinných domech. Dle posledního Sčítání lidu, domů a bytů v roce 2021 více než 60 % domácností má ústřední vytápění s vlastním zdrojem v bytě.

Tabulka 22: Struktura bytového fondu v obci Liboš dle SLDB v letech 1980 – 2021

		1980	1991	2001	2011	2021
<b>Obydlené byty</b>		172	189	184	223	232
<b>z toho</b>	v rodinných domech	169	182	182	218	227
	v bytových domech	-	7	2	5	5
<b>z toho právní důvod užívání bytu</b>	ve vlastním domě	153	159	156	177	182
	v osobním vlastnictví	-	3	-	1	2
	družstevní	-	-	-	-	-
	nájemní/pronajatý	4	6	2	11	13
<b>z toho převládající způsob vytápění</b>	ústřední (dálkové nebo domovní)	76	46	122	194	45
	ústřední s vlastním zdrojem (v bytě)	15	92	22	4	145
	lokální topidla (kamna)	81	49	30	22	22
<b>z toho plyn zaveden do bytu</b>		.	-	111	151	154

Zdroj: ČSÚ; Sčítání lidu, domů a bytů 2021

Tabulka 23: Struktura bytového fondu obce Liboš dle SLDB 2021

		Celkem	rodinné domy	bytové domy	ostatní budovy
<b>Obydlené byty celkem</b>		232	227	5	-
<b>v tom právní důvod užívání bytu</b>	<b>ve vlastním domě</b>	182	181	1	-
	<b>v osobním vlastnictví</b>	2	2	-	-
	<b>družstevní</b>	-	-	-	-
	<b>jiné bezplatné užívání bytu</b>	15	15	-	-
	<b>nájemní/pronajatý</b>	13	9	4	-
	<b>jiný důvod užívání bytu</b>	5	5	-	-
	<b>nezjištěno</b>	15	15	-	-
<b>v tom s počtem obytných místností</b>	<b>1</b>	1	-	1	-
	<b>2</b>	11	11	-	-
	<b>3</b>	40	39	1	-
	<b>4</b>	63	62	1	-
	<b>5 a více</b>	102	100	2	-
	<b>nezjištěno</b>	15	15	-	-

Zdroj: ČSÚ; Sčítání lidu, domů a bytů 2021

## 5.2 Školství a vzdělávání

Obec Liboš je zřizovatelem Mateřské školy Liboš, příspěvkové organizace, jejíž součástí je i školní jídelna-výdejna. Mateřská škola má kapacitu 20 žáků, školní jídelna-výdejna má kapacitu 25 strážníků. Strava je dovážena do mateřské školy ze školní jídelny ZŠ Štěpánov.

Tabulka 24: Počty žáků navštěvujících MŠ

Školní rok	2018/2019	2019/2020	2020/2021	2021/2022	2022/2023
<b>Počet žáků v MŠ</b>	20	20	21 (1x sdílené místo)	19	20

Zdroj: MŠ Liboš

Tabulka 25: Příspěvky zřizovatele (obce) na provoz školy v jednotlivých letech

Rok	2019	2020	2021	2022	2023
<b>Výše příspěvků v Kč</b>	467.000	477.000	477.000	477.000	582.000

Zdroj: MŠ Liboš

Tabulka 26: Výsledky hospodaření MŠ Liboš, p.o. (v Kč)

Rok	Náklady	Výnosy	Zisk/ztráta
<b>2018</b>	1.652.786,56	1.652.786,56	<b>0</b>
<b>2019</b>	1.773.974,61	1.868.991,59	<b>+95.016,98</b>
<b>2020</b>	2.059.150,37	2.195.519,94	<b>+136.369,57</b>
<b>2021</b>	2.216.075,23	2.375.892,99	<b>+99.816,76</b>
<b>2022</b>	2.494.810,29	2.303.278,90	<b>-191.531,39</b>

Zdroj: Účetní evidence obce; vlastní zpracování

Na základní školu docházejí (dojíždějí) žáci z Liboše do Štěpánova. Na střední či vysoké školy dojíždí studenti z Liboše dle oboru svého zaměření. Nejčastěji do Olomouce, která nabízí široké spektrum středoškolského či univerzitního vzdělání. Ve Šternberku je to Gymnázium Šternberk a Střední odborná škola lesnická a strojírenská.

### **5.3 Zdravotnictví**

V obci není žádné zdravotnické zařízení. Obyvatelé využívají ordinace lékařů ve Štěpánově (dětský lékař, praktický lékař, zubní lékař). V případě dalších specializovaných oborů využívají občané zdravotnická zařízení a nemocnice v Olomouci nebo nemocnici ve Šternberku. Do obce přijíždí zdravotnická záchranná služba dle situace a to ze základen v Olomouci nebo Šternberka.

### **5.4 Sociální péče**

Obec nedisponuje žádnými sociálními službami a občané mají možnost využít ošetrovatelských a pečovatelských služeb poskytovaných v domácnostech klientů, které zajišťuje Charita Šternberk. Komerční služby úklidu, péče a dovozu léků či potravin nabízí pečovatelka ze Štěpánova.

### **5.5 Sport a volnočasové aktivity**

V obci se nachází víceúčelové hřiště a malé dětské hřiště v Liboši i v místní části Krnov. Další sportovní a volnočasové aktivity mohou obyvatelé realizovat v sousedním Štěpánově.

### **5.6 Kultura**

#### ***Kulturní akce***

V obci jsou udržovány staré tradice probíhající na základě křesťanských svátků – v předvelikonočním období výtvarná soutěž pro děti i dospělé v lidové tvorbě zaměřená na motivy velikonoc. Zachovala se taktéž tradice průvodu klapačů přes vesnici v předvelikonočním období. S akcemi a tradicemi souvisí i v závěru roku sdružením žen obnovená čertovská posezení spojená se svátkem sv. Mikuláše. V čase vánočním je již několikaletou úspěšnou akcí rozsvícení vánočního stromku na Štědrý den v odpoledních hodinách hraní koled po obci a před kapličkami. Mimo tyto tradiční akce, které vždy ke koloritu obce patřily, následují i další zajišťované přímo kulturní komisí obce a to velmi oblíbené pálení čarodějnic, dyniáda, obecní ples, soutěž malých dechových souborů, posezení s důchodci, v Krnově hodové sousedské posezení u příležitosti zasvěcení kapličky sv. Antonína Paduánského. V roce 2001 byla založena tradice libošských hodů u příležitosti zasvěcení libošské kapličky na svátek Povýšení svatého kříže v měsíci září.

#### ***Kulturní zařízení***

V obci je jediné zařízení k pořádání kulturních a společenských akcí a tím je kulturní dům. V kulturním domě se nachází knihovna obce, společenský sál a zahrada s pódiem.

#### ***Kulturní památky***

##### **Liboš:**

- Pomník sv. Kříže z roku 1893
- Pomník památky padlých občanů v 1. světové válce z roku 1924
- Pomník padlých ve 2. světové válce
- Socha sv. Jan Nepomucký
- Kaplička zasvěcená povýšení sv. Kříže
- Boží muka u silnice do Hnojic
- Erbovní reliéf Jiřího Pavorina zasazený na fasádě budovy kulturního domu a obecní knihovny

##### **Krnov:**

- Kaplička sv. Antonína Paduánského z roku 1871
- Kříž k 100. výročí založení vesničky Krnov z r. 1890

## 6 Životní prostředí

### 6.1 Stav životního prostředí

Území obce Liboš je z hlediska geomorfologického členění zajímavým územím. Bylo tvořeno v rámci Alpínsko-himalájského systému probíhajícího v období třetihor, které se vyznačuje odlišným průběhem vývoje, než většina území České republiky a bylo doprovázeno alpínským vrásněním. Příslušnou provincií jsou Západní Karpaty, subprovincií Vněkarpatské sníženiny a oblastí Západní vněkarpatské sníženiny. Skutečnost, že katastr obce spadá v rámci geomorfologického členění do celku, kterým je Hornomoravský úval, předurčuje její rovinný charakter. Příslušnými geomorfologickými podcelky je obec rozdělena na dvě části, a to Uničovskou plošinu na východě a Středomoravskou nivou na západě.

Geologické složení na území obce je zastoupeno převážně třemi půdními druhy (viz obrázek 9). Jde o nivní sedimenty (položka č. 6), smíšené sedimenty (položka č. 7) a spraše se sprašovou hlínou (položka č. 16). Do katastru obce zasahují ložiska vhodná pro těžbu štěrkopísku v území CHOPAV (Chráněná oblast přirozené akumulace vod). V souvislosti s těžbou štěrkopísku se vyskytují také střety zájmů kvůli těsné návaznosti na stávající obytné území obce a koncentrace stávající a plánované těžby v okolí Liboše spojené se složitým dopravním napojením obce na silnice vyšších tříd. Tyto střety zájmů mohou potenciálně limitovat obec a mít dopad na její současný a budoucí rozvoj.

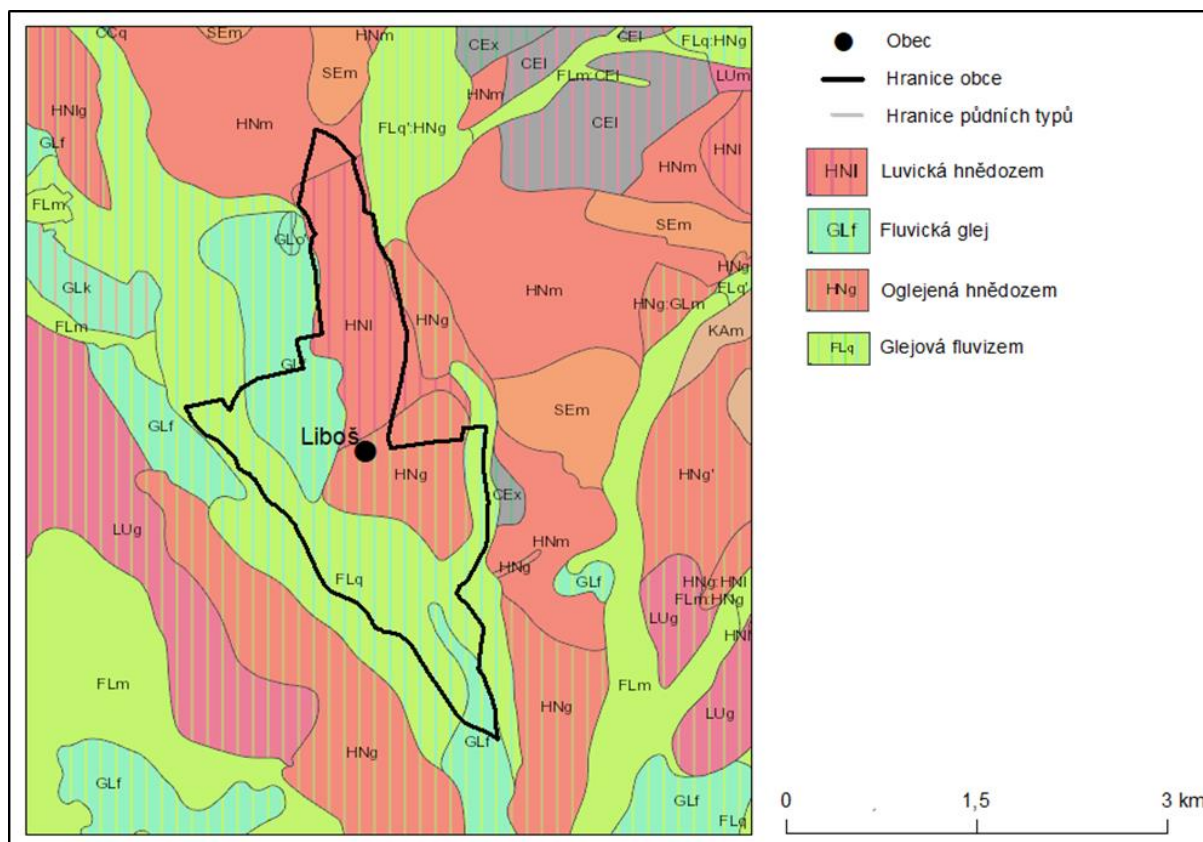


Obrázek 9: Výřez geologické mapy ČR

Zdroj: Česká geologická služba; Český úřad zeměměřičský a katastrální



Převládajícím půdním typem na území obce je úrodná hnědozem s několika subtypy. V části obce, kterou protéká mlýnský náhon vodního toku Oskava, a kde se hladina podzemní vody udržuje blíž u povrchu, se nachází vlhčí glejová fluvizem (FLq). Menší území pak zabírá fluvická glej (GLf). Největší část představuje uvedená hnědozem, která se skládá z hnědozemě luvické (HNI) a oglejené (HNq).



Obrázek 10: Půdní typy na území obce Liboš

Zdroj: Česká geologická služba; vlastní zpracování v ArcMap 10.3

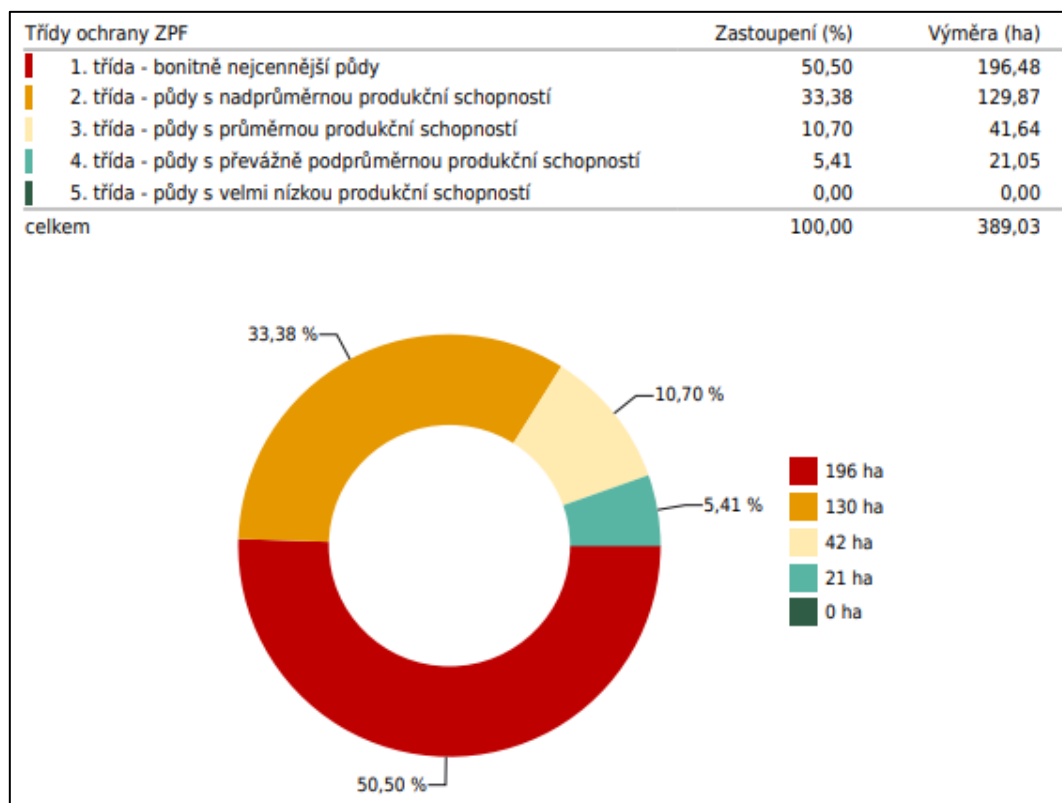
V obci se nachází mnoho zelených ploch a lesů. Tyto oblasti jsou velmi důležité pro udržování kvality života v obci. Vzhledem k tomu, že v obci není průmysl, kvalita ovzduší je dobrá. Hlavní zdrojem znečištění jsou dopravní prostředky. Znečištění ovzduší nepředstavuje zvýšené hodnoty ani žádný závažný problém. Jediným evidovaným zdrojem znečišťování je Zemědělské družstvo Unčovice – Čerpací stanice Liboš, přičemž hlavní zdroje ohrožující kvalitu ovzduší se nachází ve Šternberku a Olomouci. Liniové zdroje emisí najdeme podél komunikací spojujících Liboš se Štěpánovem a Moravskou Huzovou. Kvalita vody se potýká s lokálním ohrožením kvality podzemních vod, které souvisí s intenzívní zemědělskou činností, průsakem hnojiv apod. V obci je v rámci evidence brownfieldů uveden jeden objekt. Jde o budovu bývalého teletníku, využívanému původně k zemědělským účelům. Budova se nachází v severní části obce, zabírá 3 000 m<sup>2</sup> a momentálně je bez využití.

## 6.2 Ochrana životního prostředí

V obci se nachází několik chráněných území, jako jsou například přírodní památky a biokoridory. Tyto oblasti jsou chráněny před zástavbou a dalšími zásahy do přírody. Území obce je součástí CHOPAV (Chráněná oblast přirozené akumulace vod), která je podle § 28 zákona č. 254/2001 Sb. o vodách a o změně některých zákonů (vodní zákon) definována jako oblast, která pro své přírodní podmínky tvoří významnou přirozenou akumulaci vod. V těchto oblastech se mimo jiné zakazuje těžit nerosty



povrchovým způsobem nebo provádět jiné zemní práce, které by vedly k odkrytí souvislé hladiny podzemních vod, a tím nastává kolize kvůli potenciálnímu záměru na těžbu šterkopísku v obci, kterou by byl narušen vodní režim. Případnou hrozbou je také zhoršení záplav při nedostatečné údržbě náhonu. Právě tyto oblasti a půdy, ležící v těsné blízkosti toku jsou označena jako záplavová území a aktivní zóny záplavových území a je nutné dbát na vhodná opatření při jejich případných úpravách. Obec se rozkládá na výhradně zemědělské půdě, která tvoří až 90 % rozlohy. Velkou část území pokrývají právě nejkvalitnější půdy I. a II. třídy ochrany z pěti stupňové škály hodnocení půdy (obrázek 11).



Obrázek 11: Podíl půdy v katastru obce Liboš dle jednotlivých tříd ochrany ZPF

Zdroj: Statistika.vumop.cz

Díky velkému podílu zemědělsky obdělávané půdy a chybějícím oblastem ploch s lesními pozemky (lesní půda tvoří pouze 1,2 % výměry katastru) se zvyšuje riziko vodní a větrné eroze. Ta by mohla být eliminována zvýšením pestrosti osívané plochy jinými, především víceletými druhy zemědělských plodin, nebo dalšími lokálními protierozními opatřeními. Aktivita, která v krajině byla realizována by měla propojit lokální biokoridory na hranicích obcí, pomoci zlepšit funkčnost ÚSES (Územní systém ekologické stability) a upravit část území za účelem vyšší koncentrace jiné než zemědělsky využívané půdy. Na druhé straně jde o plochy rozvojové, specifické a o oblasti vyznačené ve výkresu záměrů na provedení změn jako plochy pro bydlení. Tyto části zároveň často díky své nadprůměrné produkční schopnosti podléhají ochraně ZPF, a tak jsou vysoce chráněné, kvůli čemuž pak dochází k dalšími střetům zájmů.

## 7 Správa obce

### 7.1 Obecní úřad a kompetence obce

Obec Liboš je samosprávným subjektem se základní působností, nevykonává správní činnost pro žádnou další obec a spadá pod správní obvod obce s rozšířenou působností Olomouc. Správní činnost v oblasti stavebního úřadu pro obec vykonává Městský úřad - Stavební úřad Štěpánov. Magistrát města Olomouce, odbor stavební, oddělení státní správy na úseku pozemních komunikací vykonává pro obec přenesenou působnost na úseku speciálního stavebního úřadu (silničního správního úřadu) ve věcech místních komunikací. Obec Liboš má dále smlouvu se statutárním městem Olomouc, která vykonává pro obec přenesenou působnost na úseku přestupků. A smlouvu s městem Štěpánov o zabezpečení výkonu Obecní policie města Štěpánov.

Zastupitelstvo obce má 9 členů. Starostka vykonává funkci jako uvolněný člen zastupitelstva obce, místostarostka jako neuvolněná. V místní části Krnov byl v minulosti zřízen osadní výbor, ale již není. Mimo ze zákona povinně zřízených výborů (kontrolní a finanční), nezřídilo zastupitelstvo obce žádné komise. V obci není zřízena funkce tajemníka a Obec zaměstnává jednoho zaměstnance jako referenta OÚ a zajištění matriky na 0,7 úvazku a od října nastoupí jeden zaměstnanec jako účetní obce na 0,7 úvazku. Dále má obec jednoho zaměstnance na 0,7 úvazku na pozici údržbář obce a zeleně v obci.

Další sezónní pracovníky na údržbu zeleně obec využívá na DPP. Na DPP obec zaměstnává ještě 2 osoby knihovnici - úvazek 0,25 a uklízečku - úvazek 0,25.

### 7.2 Organizace zřizované obcí

- a) Organizační složky: Jednotka sboru dobrovolných hasičů, Knihovna
- b) Příspěvkové organizace: Mateřská škola Liboš, příspěvková organizace
- c) Ostatní společnosti založené obcí nebo v nich má obec podíl: VHS SITKA, s.r.o.

### 7.3 Hospodaření obce

#### ***Úvěry, dluhopisy a obligace***

Obec Liboš v současné době nemá žádný úvěr. Obec v současné době nemá vydané dluhopisy nebo obligace.

#### ***Finanční majetek obce***

Majetkový podíl ve společnosti VHS Sitka, s.r.o. 20.000,- Kč

#### ***Nemovitý majetek obce***

Budova obecního úřadu, Hasičská zbrojnice, Klubovna Krnov, Autobusová čekárna, Kapličky, Šatny u hřiště, Kulturní dům (nově byla ke kulturnímu domu udělaná přístavba vstupní verandy a kuchyně), venkovní altán u KD, venkovní WC u KD, podium u KD, Dřevěný domek u víceúčelového hřiště.

Celková účetní hodnota nemovitého majetku je 8 118.087,92 Kč + pozemky o celkové účetní hodnotě 2 210 129,- Kč.

#### ***Vlastní hospodářská činnost obce***

Obec nevykonává vlastní hospodářskou činnost.

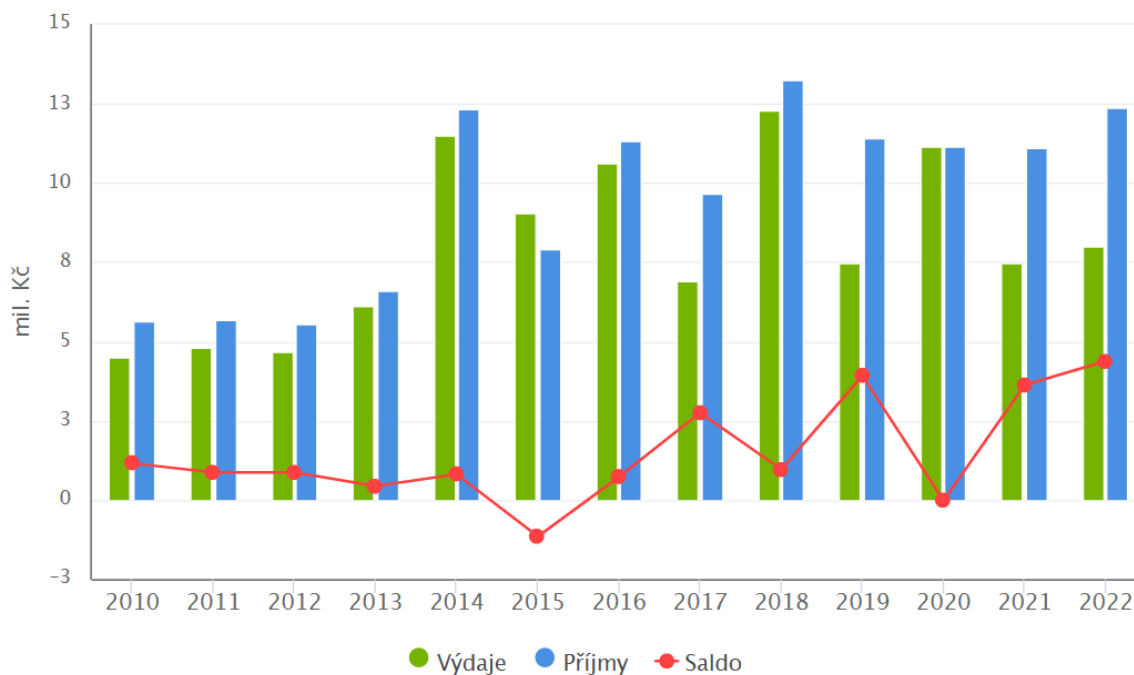
### Vývoj rozpočtového hospodaření obce

Tabulka 27: Vývoj rozpočtového hospodaření obce Liboš v letech 2016 – 2022 (v tis. Kč)

	2016	2017	2018	2019	2020	2021	2022
<b>Daňové příjmy</b>	7 599	8 280	9 306	9 808	9 480	10 229	10 959
<b>Nedaňové příjmy</b>	294	636	490	678	593	479	1 105
<b>Kapitálové příjmy</b>	55	0	1 440	627	0	15	0
<b>Neinvestiční přijaté dotace</b>	830	452	404	288	1 079	378	844
<b>Investiční přijaté dotace</b>	2 563	300	1 609	0	0	0	0
<b>Příjmy</b>	11 341	9 668	13 248	11 402	11 152	11 102	12 909
<b>Běžné výdaje</b>	4 977	4 631	6 292	5 692	5 517	6 691	8 372
<b>Kapitálové výdaje</b>	5 640	2 286	5 994	1 789	5 653	783	158
<b>Výdaje celkem</b>	10 617	6 918	12 285	7 481	11 170	7 474	8 530
<b>Saldo příjmů a výdajů</b>	724	2 750	963	3 920	-18	3 627	4 379
<b>Podíl kapitálových výdajů na celkových výdajích</b>	53,13%	33,05%	48,79%	23,92%	50,61%	10,48%	18,52%
<b>Podíl běžných výdajů na celkových příjmech</b>	43,88%	47,90%	47,49%	49,92%	49,47%	60,27%	64,85%

Zdroj: Účetní evidence obce Liboš

Finanční situaci obce Liboš lze považovat za stabilní. Obec má vyrovnaný rozpočet. Podíl dluhu k průměru příjmů je 0 %.



Obrázek 12: Vývoj výdajů, příjmů a salda v obci Liboš za prosinec v letech 2010 – 2022 (v tis. Kč)

Zdroj: Monitor státní pokladny; 2022

## Dotace

Tabulka 28: Získané nenárokové dotace v letech 2018 - 2022

### Rok 2018

Částka (Kč)	Poskytovatel	Účel (investiční, neinvestiční)
35.000,-	Olomoucký Kraj	Hasiči, Poskytnuto jako neinvestiční
1.000.000,-	MMR ČR <sup>6</sup>	Místní komunikace Krohčiči, investiční
619.300,99	MŽP ČR <sup>7</sup>	Kompostéry, investiční
15.000,-	Olomoucký Kraj	Dechová hudba, neinvestiční

### Rok 2019

Částka (Kč)	Poskytovatel	Účel (investiční, neinvestiční)
10.000,-	Olomoucký Kraj	Dechová hudba, neinvestiční

### Rok 2020

Částka (Kč)	Poskytovatel	Účel (investiční, neinvestiční)
16.500,-	Olomoucký Kraj	Hasiči elektrocentrála, poskytnuto jako neinvestiční

### Rok 2021

Částka (Kč)	Poskytovatel	Účel (investiční, neinvestiční)
31.900,-	Olomoucký Kraj	Hasiči oblečení, poskytnuto jako neinvestiční

### Rok 2022

Částka (Kč)	Poskytovatel	Účel (investiční, neinvestiční)
33.000,-	Ministerstvo kultury ČR	Knihovna, evidenční systém, neinvestiční

Zdroj: Účetní evidence obce Liboš; vlastní zpracování

## 7.4 Bezpečnost

Část území obce Liboš se nachází v záplavovém území a je tak vystavena riziku povodní. Varování obyvatel před nebezpečím není řešeno sirénou, pouze rozhlasem.

Obec nemá zřízenou obecní policii. Zajištění veřejného pořádku a ochrany majetku obyvatel provádí v rámci výkonu své služby Obvodní oddělení Policie ČR ve Šternberku. Obecní policie Štěpánov vykonává na základě veřejnoprávní smlouvy činnost i pro obec Liboš. Obec má uzavřenu veřejnoprávní smlouvu s městem Olomouc, týkající se výkonu přenesené služby v úseku přestupků.

Obec má zřízenou jednotku požární ochrany kategorie JPO V. Pod Liboší je registrovaných 10 členů (Jiří Janečka, Petr Žížka, David Šíp, Štěpán Janečka, Radek Navrátil, Jiří Spáčil, Jan Štota, Adam Spurný, Dušan Maslák, Zbyněk Sejak) a na doplnění jednotka využívá 6 členů ze Štěpánova (Rostta Jirouš, Jan Wengryn, Pavel Vitásek, Radek Fiala, Vojtěch Motáň, Radim Mikeš). Jsou sloučené funkce (jedna osoba má více odborných kurzů) a celkem zabezpečí tyto pozice: 7 x strojník, 10 x nositel dýchací techniky, 4 x Pilař, 1 x velitel jednotky, 3 x velitel družstva.

### Technika a vybavení JPO V Liboš:

- Škoda 706 rthp CAS 25
- Přenosná motorová stříkačka PS 12

<sup>6</sup> Ministerstvo pro místní rozvoj České republiky

<sup>7</sup> Ministerstvo životního prostředí České republiky

- 2 x Elektro centrála
- Kalové čerpadlo
- Motorový vysavač
- Motorová pila
- Osvětlovací rampa
- Plovoucí čerpadlo
- 6 x dýchací přístroj

### **7.5 Vnější vztahy a vazby obce**

Obec Liboš je členem dobrovolného svazku obcí Mikroregion Šternbersko, jehož členy jsou města Šternberk, Štěpánov, Moravský Beroun a dalších 26 obcí (Babice, Bělkovice-Laštany, Bohuňovice, Dolany, Domašov u Šternberka, Hlásnice, Hlušovice, Horní Loděnice, Hraničné Petrovice, Hnojice, Huzová, Jívová, Komárov, Liboš, Lipina, Lužice, Město Libavá, Mladějovice, Mutkov, Norberčany, Řídeč, Samotíšky, Strukov, Štarnov, Tověř a Žerotín). Obec Liboš je dále členem Místní akční skupiny Moravská cesta, z.s., subjektu, který vznikl v roce 2005 jako místní partnerství podnikatelů, obcí a neziskových organizací, a také členem Sdružení místních samospráv ČR.

## A.2 Východiska pro návrhovou část

### Hlavní problémy a silné stránky obce

Obec Liboš je vesnickým sídlem, které má v rámci Olomouckého kraje výhodnou polohu. Leží v blízkosti regionálně významných silnic I/46 a II/446, které zajišťují dobrou dostupnost jak krajské Olomouce, tak i Šternberka, Uničova a Litovle. Co do počtu obyvatel patří Liboš k menším obcím Olomouckého kraje, avšak v rámci Mikroregionu Šternbersko spíše k obcím střední velikosti. Počet obyvatel k 1. 1. 2023 byl 622. To je sice méně než při prvním moderním sčítání lidu, domů a bytů (tehdy 716), pozitivní je však fakt, že od 60. let 20. století, kdy bylo dosaženo minima počtu obyvatel, se obec postupně rozrůstá. Dynamický nárůst lze sledovat především od roku 2002. Nárůst počtu obyvatel je způsobem především mechanickým pohybem obyvatel (stěhování), kdy se v obci, vzhledem k její poloze a atraktivnímu prostředí projevují procesy suburbanizace. V porovnání s okolními obcemi je obec Liboš také nadprůměrná v počtu obyvatel s dokončeným vysokoškolským vzděláním (12 %), což by mohl být potenciál pro budoucí rozvoj obce. Obec Liboš také prokazuje stabilitu na trhu práce.

Technicky je Liboš vybavena vodovodem, plynovodem a kanalizací napojenou na ČOV ve Štěpánově. V obci je zřízena mateřská škola a veřejná knihovna. V obci však není zdravotnické zařízení, lékárna a chybí také pobočka pošty. Za touto vybaveností musí obyvatelé Liboše do Štěpánova, případně Olomouce. Blízkost třítisícového Štěpánova, který je de facto s obcí Liboš stavebně propojen, však obyvatelům umožňuje využívat případné v obci chybějící služby. Území Liboše je díky intenzivní zemědělské činnosti vystaveno vyšší míře ekologické zátěže, téměř chybí lesní plochy. Žádoucí je v budoucnu vytvoření spojitě sítě jednotlivých krajinných segmentů zeleně a jejich propojení s ekologicky stabilními lesními celky, případně obnova původních, resp. tvorba nových vodních ploch. V obci se nachází několik památek místního významu.

Pozitivním aspektem dalšího rozvoje obce jsou vyrovnané rozpočty obce (přebytkové) a postupný růst daňových příjmů. Členství v Místní akční skupině Moravská cesta a Mikroregionu Šternbersko umožňuje obci využívat sdílených zkušeností pro další rozvoj i čerpání finančních prostředků EU.

### SWOT analýza

SILNÉ STRÁNKY (pozitiva, rozvojové faktory)	SLABÉ STRÁNKY (negativa, problémy)
<ul style="list-style-type: none"> <li>• Dobrá dostupnost do Olomouce, Šternberka, Uničova a Litovle</li> <li>• Kvalitní bonitní zemědělská půda v katastru obce</li> <li>• Stabilita na trhu práce</li> <li>• Skladovací a podnikatelské provozy v obci</li> <li>• Kvalitní kulturní a společenský (spolkový) život obce (pravidelné plesy, aktivní sdružení žen, pořádání akcí pro děti, hody apod.)</li> <li>• Zázemí pro pořádání obecních akcí (kulturní dům)</li> <li>• Blízkost obce Štěpánov – dobrá občanská vybavenost</li> </ul>	<ul style="list-style-type: none"> <li>• Téměř nulový přirozený přírůstek obyvatel</li> <li>• Slabé autobusové spojení o víkendech</li> <li>• Železniční spojení není přímo v obci</li> <li>• Nedostatek stavebních parcel vhodných k výstavbě RD ve vlastnictví obce</li> <li>• Chybějící napojení obce systémem cyklostezek na Olomouc i Šternberk</li> <li>• Špatný stav některých prvků infrastruktury (krajské komunikace, osvětlení, rozhlas apod.)</li> <li>• Absence některých služeb přímo v obci (obchod)</li> <li>• Absence obnovitelných zdrojů energie</li> </ul>

<ul style="list-style-type: none"> <li>• Mateřská škola v obci</li> <li>• Malebné prostředí a klidová lokalita, která může přilákat turisty a rekreační návštěvníky.</li> <li>• Přátelská a aktivní komunita obyvatel, kteří se zapojují do místních akcí a organizací.</li> <li>• Zemědělská půda v okolí obce, která může přinést zdroje pro rozvoj místního zemědělství a místního zpracování potravin.</li> <li>• Dobrá dopravní infrastruktura umožňují rychlé spojení s městy v okolí.</li> </ul>	<ul style="list-style-type: none"> <li>• Nedostatečné řízení hospodaření s energií v obecních budovách</li> <li>• Využití vysokého podílu území k zemědělské výrobě, nízký stupeň heterogenity a diverzity krajiny</li> <li>• Chybějící lesní plochy v katastru obce</li> <li>• Nerozvinutý sektor některých služeb, cestovního ruchu a turistiky</li> <li>• Chybějící chodníky a neuspokojivý stav některých místních komunikací</li> <li>• Malá velikost obce a nízký počet obyvatel</li> <li>• Nedostatek pracovních příležitostí v obci může vést k odlivu obyvatel do větších měst.</li> <li>• Omezený rozpočet a nízké daňové příjmy</li> </ul>
<p style="text-align: center;"><b>PŘÍLEŽITOSTI (vnější faktory)</b></p>	<p style="text-align: center;"><b>HROZBY (vnější faktory)</b></p>
<ul style="list-style-type: none"> <li>• Definování nových priorit v aktuálně zpracovávaném územním plánu obce</li> <li>• Další plánovaný, kontrolovaný stavební rozvoj obce</li> <li>• Kladné migrační saldo zabezpečuje příchod mladých rodin</li> <li>• Převládající dětská složka v populaci</li> <li>• Rozvoj podnikání a tvorba pracovních míst</li> <li>• Chov koní v obci – potenciál pro rozvoj cestovního ruchu (příměstské tábory)</li> <li>• Realizace opatření vedoucích k větší pestrosti krajiny</li> <li>• Spolupráce v rámci partnerství obcí</li> <li>• Zvyšování bezpečnosti v dopravě a zkvalitnění příslušné infrastruktury</li> <li>• Čerpání dotačních prostředků z dostupných programů podpory</li> <li>• Podpora turismu a rekreačních aktivit v okolí</li> <li>• Zlepšení infrastruktury a místních služeb</li> <li>• Podpora zemědělství a místního zpracování potravin</li> <li>• Inicivace přípravy a ustanovení energetického společenství ve spojení s instalací obnovitelných zdrojů energie</li> </ul>	<ul style="list-style-type: none"> <li>• Dále se zhoršující stav některé technické infrastruktury</li> <li>• Potenciální možnost narušení charakteru obce nevhodnou výstavbou</li> <li>• Zvyšování znečištění ovzduší i půdy vlivem intenzivní zemědělské činnosti</li> <li>• Zhoršení stavu dopravní infrastruktury</li> <li>• Konkurence s okolními obcemi v oblasti turismu a podnikání</li> <li>• Demografický vývoj vedoucí k poklesu počtu obyvatel a k omezení zdrojů pro financování veřejných služeb.</li> <li>• Klimatické změny ekonomická nestabilita a ztráta podniků v okolí</li> <li>• Nedostatek finančních prostředků pro modernizaci a rozvoj obce</li> <li>• Energetická závislost obce</li> </ul>

## **B. Návrhová část**

### **B.1 Poslání obce**

Poslání každé obce jako přirozeného sídelního sdružení spočívá především v péči o veřejné věci a společný majetek sloužící ku prospěchu všem. Hlavním přínosem je péče o základní podmínky k životu. Klíčovým zákonem pro fungování obcí a měst v České republice je zákon o obcích č. 128/2000 Sb., který definuje základní poslání obce v paragrafovaném znění takto:

- Obec je základním územním samosprávným společenstvím občanů; tvoří územní celek, který je vymezen hranicí území obce.
- Obec je veřejnoprávní korporací, má vlastní majetek. Obec vystupuje v právních vztazích svým jménem a nese odpovědnost z těchto vztahů vyplývající.
- Obec pečuje o všestranný rozvoj svého území a o potřeby svých občanů; při plnění svých úkolů chrání též veřejný zájem.

### **B.2 Strategická vize**

Vize představuje dlouhodobý obraz o budoucnosti obce, o tom, jak se bude obec měnit a vyvíjet. Vize je tedy „směrovkou“ rozvoje. Časový horizont vize je v rozmezí 10–20 let, pro účely tohoto dokumentu nastiňuje žádoucí stav obce Liboš v roce 2043. Naplnění vize by mělo být dosaženo realizací aktivit několika střednědobých dokumentů stejného charakteru s platností 4–7 let. Strategická vize obce je definována zejména na základě výsledků a závěrů předchozích bodů analytické části tak, aby byla zajištěna její reálnost a splnitelnost.

#### **vize: Liboš 2043**

- je obcí s kvalitním životním prostředím, v rovinné Hané, situované v dostupné vzdálenosti od velkých měst,
- je obcí s kvalitně vybudovanou technickou i dopravní infrastrukturou,
- je obcí, kde občané využívají možností zapojit se do lokálního společenského, kulturního a sportovního dění,
- je obcí podporující mladé lidi v životě, využívá jejich inteligenci, nové názory a zručnost při zvelebování obce tak, aby neodcházeli do větších měst, kde mají více zábavy, sportovního vyžití
- je obcí, která je aktivně zapojená v rámci mikroregionu a MAS v meziobecní spolupráci a podílí se na plnění strategických cílů rozvoje daného regionu



### **B.3 Stanovení dlouhodobých strategických cílů**

Programové cíle stanovují to, čeho chce obec dosáhnout realizací svého programu rozvoje. Tyto cíle jsou stanoveny na základě problémů definovaných v analytické části dokumentu, potřeb občanů obce zjištěných v rámci spolupráce občanů na tvorbě rozvojového dokumentu a taktéž na základě projednání v zastupitelstvu obce. Jednotlivé programové cíle budou naplňovány aktivitami – viz kapitola *B.5 Aktivity*.

***Cíl 1: Rozvoj infrastruktury v obci***

***Cíl 2: Rozvoj a zlepšování podmínek k životu v obci***

***Cíl 3: Rozvoj kulturního, společenského a sportovního života v obci***

***Cíl 4: Rozvoj cestovního ruchu***

***Cíl 5: Ochrana životního prostředí, udržitelný rozvoj obce***

## **B.4 Opatření**

Opatření obce jsou definována jako zásadní úkoly k naplnění stanovených programových cílů a formulují přístup k řešení jednotlivých témat. Odvíjí se od programových cílů a mají střednědobý charakter, předpoklad jejich realizace je v celém návrhovém období tohoto dokumentu nebo ve stanoveném kratším časovém úseku. Jednotlivá opatření jsou pak naplňována prostřednictvím realizace konkrétních rozvojových aktivit.

### ***Cíl 1: Rozvoj infrastruktury v obci***

- Opatření 1.1: Technická infrastruktura
- Opatření 1.2: Dopravní infrastruktura
- Opatření 1.3: Nemovitosti v majetku obce

### ***Cíl 2: Rozvoj a zlepšování podmínek k životu v obci***

- Opatření 2.1: Bydlení a zázemí
- Opatření 2.2: Školství

### ***Cíl 3: Rozvoj kulturního, společenského a sportovního života v obci***

- Opatření 3.1: Kulturní a společenské aktivity
- Opatření 3.2: Sportovní a volnočasové aktivity

### ***Cíl 4: Rozvoj cestovního ruchu***

- Opatření 4.1: Infrastruktura pro rozvoj cestovního ruchu

### ***Cíl 5: Ochrana životního prostředí, udržitelný rozvoj obce***

- Opatření 5.1: Ochrana, rehabilitace a tvorba krajiny
- Opatření 5.2: Péče o veřejná prostranství

## B.5 Aktivity

Aktivity představují již konkrétní projekt, nebo činnost (soubor činností) vedoucí k naplnění příslušných definovaných opatření obce

### ***Cíl 1- Rozvoj infrastruktury v obci***

#### *Opatření 1.1: Technická infrastruktura*

<b><i>Název aktivity</i></b>	<b><i>Priorita</i></b>	<b><i>Termíny</i></b>	<b><i>Odpovědnost</i></b>	<b><i>Stupeň připravenosti</i></b>	<b><i>Náklady (odhad)</i></b>	<b><i>Zdroje financování</i></b>
<b>1.1.1 Kamerový systém v obci</b>	střední	2025 - 2026	zastupitelstvo	příprava, poptány cenové nabídky	200 tis. Kč	obec

**Cíl 1- Rozvoj infrastruktury v obci**
*Opatření 1.2: Dopravní infrastruktura*

<b>Název aktivity</b>	<b>Priorita</b>	<b>Termíny</b>	<b>Odpovědnost</b>	<b>Stupeň připravenosti</b>	<b>Náklady (odhad)</b>	<b>Zdroje financování</b>
<b>1.2.1 Rekonstrukce chodníků v Liboši Etapa č. 1, podél silnice III/44613</b>	vysoká	2024-2025	zastupitelstvo	PD zpracována požádáno o stavební povolení	11,5 mil. Kč	obec, dotace ( Ol. kraj, SFDI)
Rekonstrukce chodníků v rámci zvýšení bezpečnosti chodců v obci.						
<b>1.2.2 Rekonstrukce chodníků v Liboši Etapa č. 2, podél silnice III/44613</b>	vysoká	2024-2027	zastupitelstvo	PD zpracována, vydáno stavební povolení	4,9 mil. Kč	obec, dotace (MMR, IROP, Ol. kraj, SFDI)
Rekonstrukce chodníků v rámci zvýšení bezpečnosti chodců v obci.						
<b>1.2.3 Rekonstrukce chodníků v Liboši Etapa č. 3, podél silnice III/44613</b>	vysoká	2027-2028	zastupitelstvo	záměr	5,5 mil. Kč	obec, dotace (MMR, IROP, Ol. kraj, SFDI)
Rekonstrukce chodníků v rámci zvýšení bezpečnosti chodců v obci.						
<b>1.2.4 Rekonstrukce místní komunikace a chodníku v části Velký Jílkov</b>	vysoká	2024-2028	zastupitelstvo	PD zpracována požádáno o stavební povolení	20,275 mil. Kč	obec, dotace (MMR, IROP, Ol. kraj, SFDI)
Rekonstrukce chodníků v rámci zvýšení bezpečnosti chodců v obci.						
<b>1.2.5 Spoluúčast na rekonstrukci lávky pro pěší přes Oskavu, spojení pro pěší Štěpánov- Liboš</b>	vysoká	2024-2026	zastupitelstvo	PD zpracována požádáno o stavební povolení	akce města Štěpánov, podíl obce 1 mil. Kč	obec, dotace (MAS, Ol. kraj, SFDI)

<i>Název aktivity</i>	<i>Priorita</i>	<i>Termíny</i>	<i>Odpovědnost</i>	<i>Stupeň připravenosti</i>	<i>Náklady (odhad)</i>	<i>Zdroje financování</i>
<b>1.2.6 Most Liboš L01 – Lávka přes náhon u splavu</b>	vysoká	2026-2027	zastupitelstvo	záměr	2,7 mil. Kč	obec, dotace (MAS, Ol. kraj, SFDI)
<b>1.2.7 Most Liboš L03 – Lávka přes náhon na Jílkově</b>	vysoká	2026-2027	zastupitelstvo	záměr	3 mil. Kč	obec, dotace (MAS, Ol. kraj, SFDI)
<b>1.2.8 Most Liboš L08 – Lávka přes meliorační strouhu</b>	vysoká	2027-2028	zastupitelstvo	záměr	3 mil. Kč	obec, dotace (MAS, Ol. kraj, SFDI)
<b>1.2.9 Rekonstrukce chodníku Krnov</b>	střední	2026-2028	zastupitelstvo	záměr	1,5 mil. Kč	obec, dotace (MAS, Ol. kraj, SFDI)

**Cíl 1- Rozvoj infrastruktury v obci**
*Opatření 1.3: Nemovitosti v majetku obce*

<b>Název aktivity</b>	<b>Priorita</b>	<b>Termíny</b>	<b>Odpovědnost</b>	<b>Stupeň připravenosti</b>	<b>Náklady (odhad)</b>	<b>Zdroje financování</b>
<b>1.3.1</b> Výměna střešní krytiny na budově obecního úřadu	vysoká	2025-2026	zastupitelstvo	záměr	2,6 mil. Kč	dotace (MMR), obec
<b>1.3.2</b> Oprava kapličky Krnov	střední	2026-2028	zastupitelstvo	záměr	bude upřesněno	obec, dotace (MMR)
<b>1.3.3</b> Příprava technického zázemí pro obecní hasiče	střední	2026-2028	zastupitelstvo	záměr	bude upřesněno	obec, dotace (Ol. Kraj, MV)
<b>1.3.4</b> Rekonstrukce kulturního domu	nízká	2026-2028	zastupitelstvo	záměr	bude upřesněno	obec, dotace (MMR)
<b>1.3.5</b> Rekonstrukce budovy obecního úřadu	nízká	2026-2028	zastupitelstvo	záměr	bude upřesněno	obec, dotace (MMR)

**Cíl 2- Rozvoj a zlepšování podmínek k životu v obci**
*Opatření 2.1: Bydlení a zázemí*

<b>Název aktivity</b>	<b>Priorita</b>	<b>Termíny</b>	<b>Odpovědnost</b>	<b>Stupeň připravenosti</b>	<b>Náklady (odhad)</b>	<b>Zdroje financování</b>
<b>2.1.1 Zpracování územní studie zastavitelné plochy US01 – smíšené obytné</b>	střední	2024-2025	zastupitelstvo	záměr	200 tis. Kč	obec
<b>2.1.2 Výstavba obecních bytů</b>	nízká	2028	zastupitelstvo	záměr	bude upřesněno	obec



**Cíl 2- Rozvoj a zlepšování podmínek k životu v obci**

**Opatření 2.2: Školství**

<b>Název aktivity</b>	<b>Priorita</b>	<b>Termíny</b>	<b>Odpovědnost</b>	<b>Stupeň připravenosti</b>	<b>Náklady (odhad)</b>	<b>Zdroje financování</b>
<b>2.2.1 Výstavba nové mateřské školky</b>	střední	2024-2028	zastupitelstvo	probíhá zpracování projektové dokumentace	22,2 mil. Kč	vhodné dotace (MF, MMR), obec, úvěr

**Cíl 3- Rozvoj kulturního, společenského a sportovního života v obci**
**Opatření 3.1: Kulturní a společenské aktivity**

<b>Název aktivity</b>	<b>Priorita</b>	<b>Termíny</b>	<b>Odpovědnost</b>	<b>Stupeň připravenosti</b>	<b>Náklady</b>	<b>Zdroje financování</b>
<b>3.1.1</b> Tradiční hodové slavnosti	vysoká	2024-2028	zastupitelstvo	opakovaně každý rok	opakovaně 200 tis. Kč každý rok	dotace (Ol. kraj), obec
<b>3.1.2</b> Kulturní akce, přednášky	střední	2024-2028	zastupitelstvo	opakovaně každý rok	opakovaně 70 tis. Kč každý rok	dotace (Ol. kraj), obec

**Cíl 3- Rozvoj kulturního, společenského a sportovního života v obci**
**Opatření 3.2: Sportovní a volnočasové aktivity**

<b>Název aktivity</b>	<b>Priorita</b>	<b>Termíny</b>	<b>Odpovědnost</b>	<b>Stupeň připravenosti</b>	<b>Náklady (odhad)</b>	<b>Zdroje financování</b>
<b>3.2.1 Podpora spolkových aktivit včetně vybavení zázemí pro setkávání</b>	vysoká	2024-2025	zastupitelstvo	realizováno	500 tis. Kč	obec, dotace MAS
<b>3.2.2 Akce s okolními obcemi</b>	střední	2024-2028	zastupitelstvo	opakovaně každý rok	opakovaně 100 tis. Kč každý rok	obec Liboš, okolní obce, Ol. kraj
<p>Jedná se o společnou sportovní akci s okolními obcemi. Finanční prostředky budou využity na ceny pro účastníky (např. tričko) a vítěze, zajištění personálu/organizátorů závodu (vytýčení trasy, registrace, kontroly na stanovištích, zajištění uzavírek cest...), zajištění zázemí a vybavení závodu (startovní čísla, mobilní wc, voda, zábrany k zajištění uzavírek cest), základní občerstvení pro závodníky zdarma, občerstvení pro návštěvníky, propagace závodu (letáky, inzeráty...)</p>						

**Cíl 4- Rozvoj cestovního ruchu**
**Opatření 4.1: Infrastruktura pro rozvoj cestovního ruchu**

<b>Název aktivity</b>	<b>Priorita</b>	<b>Termíny</b>	<b>Odpovědnost</b>	<b>Stupeň připravenosti</b>	<b>Náklady (odhad)</b>	<b>Zdroje financování</b>
<b>4.1.1 Vybudování servisního stanoviště pro cyklisty (obsahující základní nářadí na opravu kol a kompresor)</b>	střední	2025	zastupitelstvo	záměr	300 tis. Kč	dotace (MMR), obec
<b>4.1.2 Vybudování dobíjecí stanice pro elektrokola</b>	nízká	2027	zastupitelstvo	záměr	140 tis. Kč	dotace (MAS), obec

**Cíl 5- Ochrana životního prostředí, udržitelný rozvoj obce**
**Opatření 5.1: Ochrana, rehabilitace a tvorba krajiny**

<b>Název aktivity</b>	<b>Priorita</b>	<b>Termíny</b>	<b>Odpovědnost</b>	<b>Stupeň připravenosti</b>	<b>Náklady (odhad)</b>	<b>Zdroje financování</b>
<b>5.1.1 Prodloužení opěrné zdi na Mlýnském náhonu – zvýšení bezpečnosti chodců</b>	vysoká	2024-2025	zastupitelstvo	PD zpracována, vydáno stavební povolení	4,5 mil. Kč	dotace (Ol. kraj), obec
Detailní rozpis akce viz akční plán níže.						
<b>5.1.2 Postupná revitalizace všech stromů v obci</b>	vysoká	2023-2028	zastupitelstvo	záměr	200 tis. Kč ročně	dotace (AOPK), obec
<b>5.1.3 Obnova stromořadí okolo Mlýnského náhonu</b>	střední	2025-2028	zastupitelstvo	záměr	100 tis. Kč ročně	dotace (AOPK), obec

**Cíl 5- Ochrana životního prostředí, udržitelný rozvoj obce**
**Opatření 5.2: Péče o veřejná prostranství**

<b>Název aktivity</b>	<b>Priorita</b>	<b>Termíny</b>	<b>Odpovědnost</b>	<b>Stupeň připravenosti</b>	<b>Náklady (odhad)</b>	<b>Zdroje financování</b>
<b>5.2.1</b> Koncepční dobudování odpočinkové zóny v návaznosti na stávající hřiště a rybníky včetně napojení na dopravní infrastrukturu – 1. etapa	střední	2024-2028	zastupitelstvo	PD zpracována, vydáno stavební povolení	6,3 mil. Kč	dotace (Ol. Kraj, MAS), obec
<b>5.2.2</b> Vybavení sběrných stanovišť na PET lahve	střední	2025-2028	zastupitelstvo	záměr	0,5 mil. Kč	dotace (MAS, Ol. kraj), obec
<b>5.2.3</b> Oprava válečných pomníků	střední	2025-2028	zastupitelstvo	záměr	bude doplněno	dotace (MAS, Ol. kraj), obec
<b>5.2.4</b> Koncepční dobudování odpočinkové zóny – zpřístupnění rybníků a dobudování stezek a odpočinkových míst – 2. etapa	nízká	2024-2028	zastupitelstvo	zpracována studie	1 mil. Kč	dotace (MAS, Ol. kraj), obec
<b>5.2.5</b> Projektová příprava záměru na revitalizaci vodních nádrží	nízká	2026-2028	zastupitelstvo	záměr	0,5 mil. Kč	dotace (MAS, Ol. kraj), MŽP), obec

## **B.6 Podpora realizace programu**

### **Řízení Programu rozvoje obce**

Garantem a koordinátorem Programu rozvoje obce Liboš je starostka obce, starostka spolupracuje se členy zastupitelstva obce. Garant hlídá naplňování programu rozvoje obce Liboš, zodpovídá za věcné naplňování aktivit programu a vytváří podmínky pro jejich řízení. Řeší problematiku realizace aktivit v čase a návaznost na aktuální podmínky a možnosti obce. Navrhuje a iniciuje změny vyplývající z nutnosti adaptovat program na nové podmínky ať už na národní, krajské či místní úrovni. Předkládá zastupitelstvu zprávy o realizaci programu a navrhuje jeho případné aktualizace. Svolává případná jednání zastupitelstva obce pro tyto potřeby.

Koordinátor funguje jako projektový manažer obce. Zodpovídá za administrativu, která je spojená s realizací aktivit a s aktualizací programu. Zodpovídá za dodržení harmonogramu, vyhodnocování a monitoring. Řídí přípravu podkladů pro rozhodování zastupitelstva obce. Zodpovídá za zpřístupnění dokumentů a vypořádání připomínek a podnětů, které se v průběhu platnosti programu vyskytnou. Řídí proškolení osob, které budou zapojeny do realizace programu. Provádí přípravu aktualizací, souhrnů, zpráv a dalších podkladů v návaznosti na využití programu. Podílí se na zajištění dodržování harmonogramu a přípravě podkladů pro vyhodnocování. Zajišťuje sběr podkladů pro monitoring programu. Pro zahájení realizace Programu rozvoje obce Liboš na období 2024–2028 je nezbytné, aby se garant, koordinátor, spolupracující a poradní subjekty detailně seznámili s návrhovou částí tohoto dokumentu, s časovým harmonogramem a se způsobem vyhodnocování a monitoringem programu. V případě personálních změn je vhodné, aby byli nový garant, koordinátor případně spolupracující nebo poradní subjekt řádně proškoleni a informováni.

### **Zpřístupnění dokumentu**

Dokument je zpřístupněn na webových stránkách obce a je k nahlédnutí v listinné podobě na obecním úřadě v Liboši.

### **Monitoring a hodnocení**

Program bude každé 2 roky vyhodnocován a bude sledováno naplňování aktivit. Obojí zajišťuje koordinátor ve spolupráci s garantem. Sledování naplňování aktivit bude mít formu přehledu o realizovaných nebo nerealizovaných aktivitách. Budou zmíněny aktivity, které se aktuálně realizují včetně fáze, v jaké se nacházejí. Součástí budou informace předané řešiteli jednotlivých aktivit. Ti předají informace o činnosti na výzvu koordinátora v dohodnuté struktuře a čase. Vše zmíněné bude zahrnuto do zprávy, která bude garantem předložena zastupitelstvu obce. Souběžně s hodnocením budou aktualizovány harmonogram plánovaných aktivit a finanční část Programu rozvoje obce.

### **Způsob aktualizace**

Aktualizace programu se bude provádět dle potřeby. Revize bude probíhat nejméně jednou za dva roky zejména při příležitosti vyvození závěrů ze zprávy o vyhodnocení programu a naplňování aktivit. Aktualizace a revize proběhnou úpravou Programu rozvoje obce s vyznačením čísla a data změny na úvodní straně. Aktualizace a případné revize provede zpracovatel nebo jiná garantem pověřená osoba na základě prostudování stávajícího programu a předložení návrhu na změnu v zastupitelstvu obce. Aktualizace a revize mají probíhat na základě změněných potřeb nebo možností obce. Není vhodné, aby aktualizace a revize programu probíhaly kvůli změně politické reprezentace v obci.



## C. Akční plán

### AKČNÍ PLÁN, JEHO POSLÁNÍ, TABULKY JEDNOTLIVÝCH PROJEKTŮ A AKCÍ

Jak již z názvu vyplývá, akční plán je zejména plánem „akcí“ či „aktivit“, jejichž postupná realizace by měla zajistit implementaci přijatého programu rozvoje obce. Program rozvoje obce Liboš je strategickým dokumentem komunitním, vznikl mj. i s využitím výsledků dotazníkového šetření mezi obyvateli obce, spolky a podnikateli. Jde tedy o strategii tvořící rámec pro aktivity subjektů nejen z veřejného, ale i soukromého a neziskového sektoru. Jsou zde navržena taková řešení, která jsou považována jednak za žádoucí a potřebná podle názoru vedení obce s respektováním názorů veřejnosti, a jednak jsou pokládána vedením obce za uskutečnitelná.

Akční plán, jenž je členěn podle jednotlivých dlouhodobých strategických rozvojových cílů, obsahuje návrhy aktivit a projektů, z nichž některé jsou jasné a zřetelné (konkrétně vymezeny věcně, místně, časově, finančně, atd.), jiné jsou podstatně méně determinované. Na úrovni jednotlivých projektů byly mj. stanoveny cíle a pokud možno i objektivní ověřitelné ukazatele pro jejich dosažení. Průběžné sledování (monitorování) těchto ukazatelů umožňuje měřit skutečně dosažené výsledky a následně je porovnávat s výsledky předpokládanými (vyhodnocování). Tento postup je přínosný v tom, že v případě odchýlení se od stanovených cílů se dají včas učinit příslušná nápravná opatření.

Za zajištění přípravy a realizaci jednotlivých akcí (projektů) zodpovídá vždy jeho nositel, tedy obec. Obec také rozhoduje o tom, zda bude projekt zpracovávat sám vlastními silami, nebo ve spolupráci s dalšími významnými místními aktéry. Z hlediska financování se jedná o aktivity, které jsou hrazeny z rozpočtových prostředků samotného nositele nebo z vnějších finančních prostředků, které ovšem nemůže sám příliš ovlivňovat.

Vzhledem k omezeným zdrojům (finančním, materiálním, lidským), jenž jsou pro obec Liboš limitující, a potenciální provázanosti jednotlivých akcí, není možné začít všechny akce realizovat současně (paralelně). Výběr a realizace jednotlivých aktivit, stejně tak jako naplňování vlastního akčního plánu, bude záviset zejména na aktivitě a schopnostech místních aktérů, na míře jejich spolupráce, množství disponibilních finančních zdrojů a celkové koordinaci jednotlivých aktivit.

Vzhledem ke značné proměnlivosti místního i vnějšího prostředí a následné změny některých vstupních podmínek nelze individuální aktivity či projekty plánovat na příliš dlouhou dobu dopředu, proto je akční plán zpracován v krátkodobém časovém intervalu, na období tří let, což je v souladu s rozpočtovými pravidly. V našem případě určuje aktivity, jejichž uskutečnění je naplánováno do konce roku 2027.

Jelikož je akční plán nejrychleji zastarávající částí celého programového dokumentu (mnohé projekty jsou již realizovány, od některých projektových záměrů bylo upuštěno, apod.), jedná se o otevřený pracovní dokument, který bude průběžně aktualizován, zpřesňován, rozpracováván a upravován podle konkrétní situace a vývoje vnějšího prostředí tak, aby skýtal co největší oporu rozvojovým činnostem obce. Je nutno ho přizpůsobovat především aktuálním potřebám obce. Po každoročním (maximálně dvouročním) vyhodnocení úspěšnosti realizace jednotlivých aktivit bude jeho aktualizaci provádět orgán, který schválil tento strategický rozvojový plán (tzn. Zastupitelstvo obce Liboš). Pokud se má získat ucelená informace o správném plnění akčního plánu (jeho cílů) i o transparentním a efektivním vynakládání poskytnutých finančních prostředků, je třeba provádět paralelní technický a finanční monitoring s pravidelným předkládáním příslušných monitorovacích zpráv (vyhodnocování).

Je třeba si uvědomit, že akční plán bude, zejména vzhledem k postupné konkretizaci finančních možností na jednotlivé aktivity také postupně doplňován o nově vznikající projekty, které budou

zapadat do rozvojové strategie celého Mikroregionu Šternbersko, budou mít vliv na naplňování této strategie a celkový socioekonomický rozvoj celého regionu.

Primárním nositelem jednotlivých projektů je obec Liboš, jejíž rozpočet je sestavován v souladu s rozpočtovými pravidly. I když jsou obecní příjmy v posledních letech stálé, investiční možnosti obce čistě z vlastních zdrojů jsou poměrně omezené. Přičteme-li k tomuto další podstatné skutečnosti jako např. velmi časté změny podmínek dotačních titulů jednotlivých poskytovatelů (evropských a státních fondů, Olomouckého kraje atd.) a dlouhodobost některých projektů, je predikce finančních nákladů realizace akčního plánu na delší než tříleté období velmi obtížná.

Aktivity vedoucí k naplnění programových cílů obce jsou vypsány v kapitole (B.5 Aktivity), jedná se především o aktivity s vysokou a střední prioritou, které mají ukončení v roce 2027.

### **Plánovací a monitorovací tabulky jednotlivých projektů – projektové karty**

**Cíl 1: Technická infrastruktura**

**Cíl 2: Rozvoj a zlepšování podmínek k životu v obci**

**Cíl 5: Ochrana životního prostředí, udržitelný rozvoj obce**

Tabulka 29: Náklady na realizaci akčního plánu (v mil. Kč) v období 2024–2027

Akce	Obec Liboš	dotace	Celkem
1.2.1 Rekonstrukce chodníků v Liboši Etapa č. 1, podél silnice III/44613	*	*	<b>11,5</b>
1.2.2 Rekonstrukce chodníků v Liboši Etapa č. 2, podél silnice III/44613	*	*	<b>4,9</b>
1.2.5 Rekonstrukce lávky pro pěší přes Oskavu, spojení pro pěší Štěpánov - Liboš	1	-	<b>1</b>
1.2.6 Most Liboš L01 – Lávka přes náhon u splavu	*	*	<b>2,75</b>
1.2.7 Most Liboš L03 – Lávka přes náhon na Jílkově	*	*	<b>3</b>
1.2.8 Most Liboš L08 – Lávka přes meliorační strouhu	*	*	<b>3</b>
1.3.1 Výměna střešní krytiny na Obecním úřadě	*	*	<b>2,6</b>
2.1.1 Zpracování územní studie zastavitelné plochy US01 – smíšené obytné	0,2	-	<b>0,2</b>
5.1.1 Prodloužení opěrné zdi na Mlýnském náhonu – zvýšení bezpečnosti chodců	*	*	<b>4,5</b>
5.2.1 Koncepční dobudování odpočinkové zóny v návaznosti na stávající hřiště a rybníky včetně napojení na dopravní infrastrukturu – 1. etapa	*	*	<b>1,5</b>
<b>Celkem</b>	<b>*</b>	<b>*</b>	<b>34,95</b>

Zdroj: Vlastní šetření

\*jednotlivé ceny budou upřesněny

## C1. ROZPIS PROJEKTŮ AKČNÍHO PLÁNU

<b>Název projektu/akce</b>	<b>1.2.1 Rekonstrukce chodníků v Liboši Etapa č. 1, podél silnice III/44613</b>						
<b>Časová priorita</b>	vysoká						
<b>Popis projektu/akce, jeho zdůvodnění, výčet nejdůležitějších aktivit</b>							
Nutná je obnova v celé obci po etapách. Přípravné práce (projektová dokumentace) na rekonstrukci chodníků a krajské komunikace jsou hotové. Čeká se na vydání stavebního povolení. Po jeho vydání bude vypsáno výběrové řízení na zhotovitele stavebních prací, kdy SSOK bude financovat rekonstrukci krajské komunikace a obec výstavbu nových chodníků a parkovacích stání.							
<b>Cíl(e) projektu/akce:</b>	Zvýšení komfortu a bezpečnosti pěších v obci Liboš						
<b>Nositel projektu/garant</b>	Obec Liboš						
<b>Odovědná osoba</b>	Silvie Polánková, Ing. Vladimíra Šedivá						
<b>Organizační propojení, požadavky na spolupráci s ostatními subjekty</b>	SSOK, Olomoucký kraj, majitelé sousedních nemovitostí						
<b>Cílová skupina</b>	Obyvatelé obce Liboš						
<b>Hodnotící a monitorovací ukazatele:</b>							
<ul style="list-style-type: none"> <li>• žádost o stavební povolení a jeho vydání</li> <li>• zadávací a výběrové řízení na zhotovitele stavby</li> <li>• žádost o dotaci</li> <li>• realizace akce</li> <li>• ukončení, kolaudace, vyhodnocení a vyúčtování</li> </ul>							
<b>Časový plán realizace</b>	2024 - 2025						
<b>Předpokládané náklady projektu/akce</b>	11,5 mil. Kč realizace stavby						
<b>Harmonogram projektu</b>							
<b>Aktivita projektu</b>	<b>III.Q 2023</b>	<b>IV.Q 2023</b>	<b>2024</b>	<b>2025</b>	<b>2026</b>	<b>2027</b>	<b>2028</b>
1. Přípravná fáze			x				
2. ZD a VŘ				x			
3. Stavební práce				x			
<b>Finanční plán, předpokládaný způsob financování – příprava:</b>				<b>Finanční plán, předpokládaný způsob financování – realizace:</b>			
Financováno z vlastních zdrojů obce I. Q. 2025 předpoklad vydání stavebního povolení				Obec bude hradit realizaci chodníků a parkovacích stání. Olomoucký kraj bude hradit realizaci silnice III. tř. 44613. Dotace SFZI, Olomoucký kraj			
<b>Prékážky a rizika záměru, limity</b>	Rekonstrukce silnice III. tř. 44613 zařazena do plánu akcí Správy silnic Ol. Kraje na III. – IV. Q 2025.						
<b>Další podmínky a předpoklady pro uskutečnění a úspěch programu a opatření</b>	Stabilita rozpočtových příjmů obce, kapacity projekčních a stavebních firem, vhodné dotační tituly v budoucnu.						

<b>Název projektu/akce</b>	<b>1.2.2 Rekonstrukce chodníků v Liboši Etapa č. 2, podél silnice III/44613</b>					
<b>Časová priorita</b>	vysoká					
<b>Popis projektu/akce, jeho zdůvodnění, výčet nejdůležitějších aktivit</b>						
Nutná je obnova v celé obci po etapách. Tuto etapu lze realizovat bez souběžné rekonstrukce silnice III. tř. 44613. Zvýšení bezpečnosti chodců, hlavně dětí z mateřské školky, které chodník denně využívají při přesunu na zahradu MŠ u hasičské zbrojnice. Úzký profil chodníků.						
<b>Cíl(e) projektu/akce:</b>	Zvýšení komfortu a bezpečnosti pěších v obci Liboš					
<b>Nositel projektu/garant</b>	Obec Liboš					
<b>Odpovědná osoba</b>	Silvie Polánková, Ing. Vladimíra Šedivá					
<b>Organizační propojení, požadavky na spolupráci s ostatními subjekty</b>	Zpracovatel projektové dokumentace, konzultace s SSOK, Olomoucký kraj, majitelé sousedních nemovitostí					
<b>Cílová skupina</b>	Obyvatelé obce Liboš					
<b>Hodnotící a monitorovací ukazatele:</b>						
<ul style="list-style-type: none"> <li>• zadávací a výběrové řízení na zhotovitele stavby</li> <li>• žádost o dotaci</li> <li>• realizace akce</li> <li>• ukončení, kolaudace, vyhodnocení a vyúčtování</li> </ul>						
<b>Časový plán realizace</b>	2024 - 2027					
<b>Předpokládané náklady projektu/akce</b>	<b>4,9 mil. Kč realizace stavby</b>					
<b>Harmonogram projektu</b>						
<b>Aktivita projektu</b>	<b>2023</b>	<b>2024</b>	<b>2025</b>	<b>2026</b>	<b>2027</b>	<b>2028</b>
1. Přípravná fáze		x				
2. ZD a VŘ			x	x		
3. Stavební práce				x	x	
<b>Finanční plán, předpokládaný způsob financování – příprava:</b>			<b>Finanční plán, předpokládaný způsob financování – realizace:</b>			
Stavební povolení vydáno, financováno z vlastních zdrojů obce			Obec, dotace MMR, IROP, Ol. Kraj, SFDI			
<b>Překážky a rizika záměru, limity</b>	Nedostatek finančních prostředků, nevypsání vhodných dotací.					
<b>Další podmínky a předpoklady pro uskutečnění a úspěch programu a opatření</b>	Stabilita rozpočtových příjmů obce, kapacity projekčních a stavebních firem.					

<b>Název projektu/akce</b>	<b>1.2.5 Rekonstrukce lávky pro pěší přes Oskavu, spojení pro pěší Štěpánov - Liboš</b>					
<b>Časová priorita</b>	vysoká					
<b>Popis projektu/akce, jeho zdůvodnění, výčet nejdůležitějších aktivit</b>						
V důsledku havarijního stavu mostu na základě vypracovaného posudku lávka uzavřena, přesto využívána. Lávku využívají občané Liboše jako spojnicí do Štěpánova, kde jsou pro ně k dispozici veškeré služby (ZŠ, obchody, pošta atd.). Most je v majetku obce Štěpánov.						
<b>Cíl(e) projektu/akce:</b>	Zvýšení bezpečnosti chodců, převážně dětí, které přes most chodí do školy.					
<b>Nositel projektu/garant</b>	Obec Liboš					
<b>Odpovědná osoba</b>	Silvie Polánková, Ing. Vladimíra Šedivá					
<b>Organizační propojení, požadavky na spolupráci s ostatními subjekty</b>	Obec Štěpánov					
<b>Cílová skupina</b>	Obyvatelé obce Liboš					
<b>Hodnotící a monitorovací ukazatele:</b>						
<ul style="list-style-type: none"> <li>• realizace akce</li> <li>• ukončení, kolaudace, vyhodnocení a vyúčtování</li> </ul>						
<b>Časový plán realizace</b>	2024 - 2025					
<b>Předpokládané náklady projektu/akce</b>	1 mil. Kč					
<b>Harmonogram projektu</b>						
<b>Aktivita projektu</b>	<b>2023</b>	<b>2024</b>	<b>2025</b>	<b>2026</b>	<b>2027</b>	<b>2028</b>
1. Přípravná fáze		x				
2. ZD a VŘ			x			
3. Stavební práce			x	x		
<b>Finanční plán, předpokládaný způsob financování – příprava:</b>			<b>Finanční plán, předpokládaný způsob financování – realizace:</b>			
Projektovou dokumentaci i stavební povolení vyřizuje město Štěpánov, předpoklad ukončení 2025			Spolufinancování formou daru ve výši 1 mil. Kč, alikvotní podíl podle počtu obyvatel na projekt, TDI a realizaci, Předpoklad 6 mil. Kč			
<b>Překážky a rizika záměru, limity</b>	Nezařazení realizace městem Štěpánov do investičních akcí.					
<b>Další podmínky a předpoklady pro uskutečnění a úspěch programu a opatření</b>	Zařazení realizace městem Štěpánov do investičních akcí.					

<b>Název projektu/akce</b>	<b>1.2.6 Most Liboš L01 – Lávka přes náhon u splavu</b>					
<b>Časová priorita</b>	vysoká					
<b>Popis projektu/akce, jeho zdůvodnění, výčet nejdůležitějších aktivit</b>						
Mostní objekt je ve stavu, kdy může jeho další využívání k určenému účelu (pěší provoz) vést k ohrožení bezpečnosti provozu na lávce. Nosná konstrukce je z důvodu koroze pásnic a stojiny hlavních ocelových nosníků ve stavu, kdy hrozí její zřícení. Z výše uvedených důvodů je nutné stávající mostní objekt uzavřít pro veřejnost. Doporučuje se nahradit lávku zcela novou konstrukcí s podobnými parametry, včetně spodní stavby a založení.						
<b>Cíl(e) projektu/akce:</b>	Havarijní stav, zvýšení bezpečnosti chodců. Viz. revize mostů 2023.					
<b>Nositel projektu/garant</b>	Obec Liboš					
<b>Odpoovědná osoba</b>	Silvie Polánková, Ing. Vladimíra Šedivá					
<b>Organizační propojení, požadavky na spolupráci s ostatními subjekty</b>	Obec Liboš, Státní pozemkový úřad (majitel pozemku parc. č. 460/1 – vodní plocha)					
<b>Cílová skupina</b>	Obyvatelé obce Liboš					
<b>Hodnotící a monitorovací ukazatele:</b>						
<ul style="list-style-type: none"> <li>• projektová dokumentace, stavební povolení</li> <li>• realizace stavby</li> <li>• ukončení, kolaudace, vyhodnocení a vyúčtování</li> </ul>						
<b>Časový plán realizace</b>	2025 - 2027					
<b>Předpokládané náklady projektu/akce</b>	Projektová dokumentace 200 tis. Kč Realizace 2,5 mil. Kč					
<b>Harmonogram projektu</b>						
<b>Aktivita projektu</b>	<b>2023</b>	<b>2024</b>	<b>2025</b>	<b>2026</b>	<b>2027</b>	<b>2028</b>
1. Přípravná fáze				x		
2. ZD a VŘ				x		
3. Stavební práce					x	
<b>Finanční plán, předpokládaný způsob financování – příprava:</b>			<b>Finanční plán, předpokládaný způsob financování – realizace:</b>			
Obec Liboš, příprava projektové dokumentace je závislá na provedení srážky na náhonu, která bude na delší časové období provedena v roce 2025. Doporučení je spojení přípravy L01 a L03			Obec, dotace Olomoucký kraj, MAS Moravská cesta			
<b>Překážky a rizika záměru, limity</b>	Nedostatek finančních prostředků, nemožnost získání dotace.					
<b>Další podmínky a předpoklady pro uskutečnění a úspěch programu a opatření</b>	Souhlas Státního pozemkového úřadu.					



<b>Název projektu/akce</b>	<b>1.2.7 Most Liboš L03 – Lávka přes náhon na Jílkově</b>					
<b>Časová priorita</b>	vysoká					
<b>Popis projektu/akce, jeho zdůvodnění, výčet nejdůležitějších aktivit</b>						
<p>Mostní objekt je ve stavu, kdy může jeho další využívání k určenému účelu (pěší provoz) vést k ohrožení bezpečnosti provozu na lávce. Z důvodu úplného podemletí opěry P1 hrozí celkové zřícení lávky. Celkový stav lávky je za hranou životnosti (stáří cca 100 let), stav a kvalita hlavních nosníků již nedovoluje smysluplnou opravu. Z výše uvedených důvodů je nutné stávající mostní objekt uzavřít pro veřejnost. Doporučuje se nahradit lávku zcela novou konstrukcí s podobnými parametry, včetně spodní stavby a založení.</p>						
<b>Cíl(e) projektu/akce:</b>	Havarijní stav, zvýšení bezpečnosti chodců. Viz. revize mostů 2023.					
<b>Nositel projektu/garant</b>	Obec Liboš					
<b>Odpovědná osoba</b>	Silvie Polánková, Ing. Vladimíra Šedivá					
<b>Organizační propojení, požadavky na spolupráci s ostatními subjekty</b>	Obec Liboš, Státní pozemkový úřad (majitel pozemku parc. č. 460/1 – vodní plocha)					
<b>Cílová skupina</b>	Obyvatelé obce Liboš					
<b>Hodnotící a monitorovací ukazatele:</b>						
<ul style="list-style-type: none"> <li>• projektová dokumentace, stavební povolení</li> <li>• realizace stavby</li> <li>• ukončení, kolaudace, vyhodnocení a vyúčtování</li> </ul>						
<b>Časový plán realizace</b>	2025 - 2028					
<b>Předpokládané náklady projektu/akce</b>	Projektová dokumentace 200 tis. Kč Realizace 2,8 mil. Kč					
<b>Harmonogram projektu</b>						
<b>Aktivita projektu</b>	<b>2023</b>	<b>2024</b>	<b>2025</b>	<b>2026</b>	<b>2027</b>	<b>2028</b>
1. Přípravná fáze				x		
2. ZD a VŘ				x		
3. Stavební práce					x	
<b>Finanční plán, předpokládaný způsob financování – příprava:</b>			<b>Finanční plán, předpokládaný způsob financování – realizace:</b>			
Obec Liboš, příprava projektové dokumentace je závislá na provedení srážky na náhonu, která bude na delší časové období provedena v roce 2025. Doporučení je spojení přípravy L01 a L03			Obec, dotace Olomoucký kraj, MAS Moravská cesta			
<b>Překážky a rizika záměru, limity</b>	Nedostatek finančních prostředků, nemožnost získání dotace.					
<b>Další podmínky a předpoklady pro uskutečnění a úspěch programu a opatření</b>	Souhlas Státního pozemkového úřadu.					

<b>Název projektu/akce</b>	<b>1.2.8 Most Liboš L08 – Lávka přes meliorační strouhu</b>					
<b>Časová priorita</b>	vysoká					
<b>Popis projektu/akce, jeho zdůvodnění, výčet nejdůležitějších aktivit</b>						
<p>Levý nosník je v havarijním stavu. Izolace nosné konstrukce neplní svou funkci. V dutinách nosníků lze očekávat vodu. Oprava stávající lávky není z důvodu míry poškození hlavních nosníků smysluplná. Doporučuje se okamžité zúžení průchozího prostoru zleva na 1,25 m instalací dočasné samostatně stojící zábrany nebo instalace zábrany na stávající zábradlí. V dalším kroku návrh nového objektu dle požadavků příslušných orgánů a správce toku. Vzhledem k množství vody pod lávkou a vzhledem k dalším objektům na meliorační strouze se jeví most nahradit propustkem či uzavřeným prefabrikovaným rámem.</p>						
<b>Cíl(e) projektu/akce:</b>	Havarijní stav, zvýšení bezpečnosti chodců. Viz. revize mostů 2023.					
<b>Nositel projektu/garant</b>	Obec Liboš					
<b>Odpovědná osoba</b>	Silvie Polánková, Ing. Vladimíra Šedivá					
<b>Organizační propojení, požadavky na spolupráci s ostatními subjekty</b>	Obec Liboš, Státní pozemkový úřad					
<b>Cílová skupina</b>	Obyvatelé obce Liboš					
<b>Hodnotící a monitorovací ukazatele:</b>						
<ul style="list-style-type: none"> <li>• projektová dokumentace, stavební povolení</li> <li>• realizace stavby ukončení, kolaudace, vyhodnocení a vyúčtování</li> </ul>						
<b>Časový plán realizace</b>	2026 - 2028					
<b>Předpokládané náklady projektu/akce</b>	Projektová dokumentace 200 tis. Kč Realizace 2,8 mil. Kč					
<b>Harmonogram projektu</b>						
<b>Aktivita projektu</b>	<b>2023</b>	<b>2024</b>	<b>2025</b>	<b>2026</b>	<b>2027</b>	<b>2028</b>
1. Přípravná fáze					x	
2. ZD a VŘ					x	
3. Stavební práce						x
<b>Finanční plán, předpokládaný způsob financování – příprava:</b>			<b>Finanční plán, předpokládaný způsob financování – realizace:</b>			
Obec Liboš, příprava projektové dokumentace, závislé na vyčištění meliorační strouhy SPÚ z důvodu možnosti geodetického zaměření			Obec, dotace Olomoucký kraj, MAS Moravská cesta			
<b>Překážky a rizika záměru, limity</b>	Nedostatek finančních prostředků, nemožnost získání dotace.					
<b>Další podmínky a předpoklady pro uskutečnění a úspěch programu a opatření</b>	Souhlas Státního pozemkového úřadu.					

<b>Název projektu/akce</b>	<b>1.3.1 Výměna střešní krytiny na Obecním úřadě</b>					
<b>Časová priorita</b>	vysoká					
<b>Popis projektu/akce, jeho zdůvodnění, výčet nejdůležitějších aktivit</b>						
Jedná se o výměnu zvětralé azbestocementové krytiny. Zpracován rozpočet. V případě získání dotací bude provedeno výběrové řízení na zhotovitele.						
<b>Cíl(e) projektu/akce:</b>	Odstranění zvětralé a závadné krytiny. Odstranění zatékání do objektu.					
<b>Nositel projektu/garant</b>	Obec Liboš					
<b>Odovědná osoba</b>	Silvie Polánková, Ing. Vladimíra Šedivá					
<b>Organizační propojení, požadavky na spolupráci s ostatními subjekty</b>	Zpracovatel studie					
<b>Cílová skupina</b>	Obyvatelé obce Liboš					
<b>Hodnotící a monitorovací ukazatele:</b>						
<ul style="list-style-type: none"> <li>• zpracován rozpočet</li> <li>• vyřízeno povolení</li> <li>• realizace akce</li> <li>• ukončení, vyhodnocení a vyúčtování</li> </ul>						
<b>Časový plán realizace</b>	2026 - 2027					
<b>Předpokládané náklady projektu/akce</b>	2,6 mil. Kč					
<b>Harmonogram projektu</b>						
<b>Aktivita projektu</b>	<b>2023</b>	<b>2024</b>	<b>2025</b>	<b>2026</b>	<b>2027</b>	<b>2028</b>
1. Přípravná fáze						
2. ZD a VŘ			x			
3. Stavební práce				x		
<b>Finanční plán, předpokládaný způsob financování – příprava:</b>			<b>Finanční plán, předpokládaný způsob financování – realizace:</b>			
Nevyžaduje projektovou dokumentaci			Vlastní zdroje obce, předpoklad dotací od MMR			
<b>Překážky a rizika záměru, limity</b>	Nezískání dotace od Ministerstva pro místní rozvoj.					
<b>Další podmínky a předpoklady pro uskutečnění a úspěch programu a opatření</b>	Stabilita rozpočtových příjmů obce, kapacita realizačních firem.					

<b>Název projektu/akce</b>	<b>2.1.1 Zpracování územní studie zastavitelné plochy US01 – smíšené obytné</b>						
<b>Časová priorita</b>	střední						
<b>Popis projektu/akce, jeho zdůvodnění, výčet nejdůležitějších aktivit</b>							
Jedná o vypracování územní studie stabilizované plochy a plochy <b>Z2, Z4, K1, K2</b> , která umožní dle nového územního plánu výstavbu nových rodinných v obci a vyřeší organizaci zástavby v lokalitě, včetně dopravní a technické obslužnosti. Tuto studii je nutné pořídit do 4 let od schválení územního plánu, tj. do roku 2027.							
<b>Cíl(e) projektu/akce:</b>	Rozvoj obce v oblasti bydlení, nárůst obyvatel při stále klesající tendenci obyvatel v obci. Bude sloužit jako podklad pro povolovací proces podle stavebního zákona.						
<b>Nositel projektu/garant</b>	Obec Liboš						
<b>Odpovědná osoba</b>	Silvie Polánková, Ing. Vladimíra Šedivá						
<b>Organizační propojení, požadavky na spolupráci s ostatními subjekty</b>	Obec Liboš, vlastníci dotčených pozemků, MMOL odbor dopravy a územního rozvoje						
<b>Cílová skupina</b>	Obyvatelé obce Liboš, rozvoj bydlení						
<b>Hodnotící a monitorovací ukazatele:</b>							
<ul style="list-style-type: none"> <li>• výběr zhotovitele na zpracování studie</li> <li>• zpracování a projednání</li> <li>• založení do registru územních studií</li> </ul>							
<b>Časový plán realizace</b>	2024 - 2025						
<b>Předpokládané náklady projektu/akce</b>	200 tis. Kč						
<b>Harmonogram projektu</b>							
<b>Aktivita projektu</b>	<b>2023</b>	<b>2024</b>	<b>2025</b>	<b>2026</b>	<b>2027</b>	<b>2028</b>	<b>2029</b>
1. Přípravná fáze							
2. ZD a VŘ		x					
3. Projekt studie			x				
<b>Finanční plán, předpokládaný způsob financování – příprava:</b>				<b>Finanční plán, předpokládaný způsob financování – realizace:</b>			
Obec a vlastníci pozemků				Vlastníci dotčených pozemků			
<b>Překážky a rizika záměru, limity</b>	Žádné.						
<b>Další podmínky a předpoklady pro uskutečnění a úspěch programu a opatření</b>	Kapacita projektových firem.						

<b>Název projektu/akce</b>	<b>5.1.1 Prodloužení opěrné zdi na Mlýnském náhonu – zvýšení bezpečnosti chodců</b>						
<b>Časová priorita</b>	vysoká						
<b>Popis projektu/akce, jeho zdůvodnění, výčet nejdůležitějších aktivit</b>							
Jedná se o prodloužení opěrné zdi v délce cca 72 m. Oprava sesouvajících se břehů, vykácení starých stromů, které již špatně drží břeh a hlavně vybudování normového zábradlí kolem chodníku.							
<b>Cíl(e) projektu/akce:</b>	Zvýšení bezpečnosti chodců, oprava břehu Mlýnského náhonu.						
<b>Nositel projektu/garant</b>	Obec Liboš						
<b>Odpovědná osoba</b>	Silvie Polánková, Ing. Vladimíra Šedivá						
<b>Organizační propojení, požadavky na spolupráci s ostatními subjekty</b>	Státní pozemkový úřad, obec Liboš						
<b>Cílová skupina</b>	Obyvatelé obce Liboš						
<b>Hodnotící a monitorovací ukazatele:</b>							
<ul style="list-style-type: none"> <li>• zadávací a výběrové řízení na zhotovitele stavby</li> <li>• žádost o dotaci</li> <li>• realizace akce</li> <li>• ukončení, kolaudace, vyhodnocení a vyúčtování</li> </ul>							
<b>Časový plán realizace</b>	2024 - 2025						
<b>Předpokládané náklady projektu/akce</b>	Projektová příprava a SP 0,350 mil. Kč Realizace 4,5 mil. Kč.						
<b>Harmonogram projektu</b>							
<b>Aktivita projektu</b>	<b>III.Q 2023</b>	<b>IV.Q 2023</b>	<b>2024</b>	<b>2025</b>	<b>2026</b>	<b>2027</b>	<b>2028</b>
1. Přípravná fáze			x				
2. ZD a VŘ			x				
3. Stavební práce				x			
<b>Finanční plán, předpokládaný způsob financování – příprava:</b>				<b>Finanční plán, předpokládaný způsob financování – realizace:</b>			
Projekt zpracován a vydáno společné povolení, vlastní zdroje obce				Vlastní zdroje obce, MAS Moravská cesta – přílehlý chodník, Olomoucký kraj			
<b>Překážky a rizika záměru, limity</b>	Nutnost souhlasu Státního pozemkového úřadu.						
<b>Další podmínky a předpoklady pro uskutečnění a úspěch programu a opatření</b>	Stabilita rozpočtových příjmů obce, kapacita realizačních firem.						

<b>Název projektu/akce</b>	<b>5.2.1 Koncepční dobudování odpočinkové zóny v návaznosti na stávající hřiště a rybníky včetně napojení na dopravní infrastrukturu – 1. etapa</b>						
<b>Časová priorita</b>	střední						
<b>Popis projektu/akce, jeho zdůvodnění, výčet nejdůležitějších aktivit</b>							
Doplnění prvků hřiště, výsadba stromů a propojení s odpočinkovou zónou kolem rybníků.							
<b>Cíl(e) projektu/akce:</b>	Vytvoření funkční veřejného prostoru, který bude sloužit především pro občany obce Liboš ke sportovně rekreačnímu účelu.						
<b>Nositel projektu/garant</b>	Obec Liboš						
<b>Odpovědná osoba</b>	Silvie Polánková, Ing. Vladimíra Šedivá						
<b>Organizační propojení, požadavky na spolupráci s ostatními subjekty</b>	Obec Liboš						
<b>Cílová skupina</b>	Obyvatelé obce Liboš						
<b>Hodnotící a monitorovací ukazatele:</b>							
<ul style="list-style-type: none"> <li>• zadávací a výběrové řízení na zhotovitele stavby</li> <li>• žádost o dotaci</li> <li>• realizace akce</li> <li>• ukončení, kolaudace, vyhodnocení a vyúčtování</li> </ul>							
<b>Časový plán realizace</b>	2024 - 2028						
<b>Předpokládané náklady projektu/akce</b>	6,3 mil. Kč realizace						
<b>Harmonogram projektu</b>							
<b>Aktivita projektu</b>	<b>2023</b>	<b>2023</b>	<b>2024</b>	<b>2025</b>	<b>2026</b>	<b>2027</b>	<b>2028</b>
1. Přípravná fáze			x				
2. ZD a VŘ				x			
3. Stavební práce				x	x	x	x
<b>Finanční plán, předpokládaný způsob financování – příprava:</b>				<b>Finanční plán, předpokládaný způsob financování – realizace:</b>			
Studie a prováděcí projekt vypracovaný. Vydáno společné povolení stavby.				Postupná realizace pouze z vhodných dotací. V roce 2025 vybudování woukortového hřiště z dotace MAS. Výsadba a terénní úpravy hotovy.			
<b>Překážky a rizika záměru, limity</b>	Nedostatek finančních prostředků, nezískání dotace.						
<b>Další podmínky a předpoklady pro uskutečnění a úspěch programu a opatření</b>	Stabilita rozpočtových příjmů obce, kapacita realizačních firem.						

## Použitá literatura a zdroje

Český statistický úřad. ©2011. Historický lexikon obcí České republiky 1869–2011. In: ČSÚ. [online]. Dostupné z: <https://www.czso.cz/csu/czso/historicky-lexikon-obci-1869-az-2015>

Český statistický úřad. ©2023. Průběžná statistika. In: ČSÚ. [online]. Dostupné z: <http://www.czso.cz/>

Český statistický úřad, ©2021. Sčítání lidu, domů a bytů 2021. In: ČSÚ. [online]. Praha. Dostupné z: <https://vdb.czso.cz/vdbvo2/faces/index.jsf?page=statistiky&&katalog=33475&&akt=3829>

Český statistický úřad. ©2022. Veřejná databáze ČSÚ. In: ČSÚ. [online]. Dostupné z: [https://vdb.czso.cz/vdbvo2/faces/cs/index.jsf?page=profil%20uzemi&uzemiprofil=31588&u=\\_\\_VUZE MI\\_\\_43\\_\\_554103#](https://vdb.czso.cz/vdbvo2/faces/cs/index.jsf?page=profil%20uzemi&uzemiprofil=31588&u=__VUZE MI__43__554103#)

Český úřad zeměměřický a katastrální, ©2022. Analýza výškopisu. In: *Geoportál ČUZK*. [online]. Praha. Dostupné z: <https://ags.cuzk.cz/dmr/>

Hlášení ISPOP

Mapy.cz

Ministerstvo financí ČR. *Administrativní registr ekonomických subjektů* [online]. Dostupné z: <https://ares.gov.cz/ekonomicke-subjekty>

Ministerstvo financí ČR. ©2022. Obec Liboš. In: *Monitor státní pokladny*. [online]. Dostupné z: <https://monitor.statnipokladna.cz/>

Ministerstvo vnitra ČR. ©2023. Informativní počty obyvatel v obcích. In: *Mvcr.cz* [online]. Dostupné z: <https://www.mvcr.cz>

Ministerstvo pro místní rozvoj ČR, 2014. *Metodika tvorby programu rozvoje obce*. [online]. Praha, 31. 1. 2014 Dostupné z: [https://www.mmr.cz/getmedia/45c58e5b-da4c-4210-a8da-6b29cb749989/Metodika\\_tvorby\\_PRO.pdf](https://www.mmr.cz/getmedia/45c58e5b-da4c-4210-a8da-6b29cb749989/Metodika_tvorby_PRO.pdf)

Ministerstvo pro místní rozvoj ČR. *Aplikace OBCEPRO*. [online]. Dostupné z: <http://www.obcepro.cz/>

Obec Liboš. ©2023. Oficiální web obce. [online]. Dostupné z: <https://www.libos.cz/>

Pasport místních komunikací

Pasport veřejného osvětlení

Účetní evidence obce Liboš

Výzkumný ústav meliorací a ochrany půdy [online]. Dostupné z: <https://statistiky.vumop.cz/?core=map>

## Seznam obrázků

Obrázek 1: Geografická poloha obce v rámci ČR, okresu a katastrální území obce .....	8
Obrázek 2: Struktura půdního fondu v obci Liboš k 31. 12. 2022 .....	10
Obrázek 3: Vývoj počtu obyvatel v obci Liboš dle SLDB v letech 1869-2021 .....	11
Obrázek 4: Vývoj počtu obyvatel v obci Liboš v letech 2003 – 2022 (k 31. 12.).....	13
Obrázek 5: Věková pyramida obce Liboš dle SLDB 2021.....	14
Obrázek 6: Vzdělanostní struktura obyvatelstva obce Liboš v porovnání s vyššími územními celky ...	15
Obrázek 7: Podnikatelské subjekty podle převažující činnosti v obci Liboš k 31. 12. 2022 .....	18
Obrázek 8: Vývoj podílu nezaměstnaných osob v obci Liboš v letech 2014 – 2023 .....	22
Obrázek 9: Výřez geologické mapy ČR .....	31
Obrázek 10: Půdní typy na území obce Liboš.....	32
Obrázek 11: Podíl půdy v katastru obce Liboš dle jednotlivých tříd ochrany ZPF.....	33
Obrázek 12: Vývoj výdajů, příjmů a salda v obci Liboš za prosinec v letech 2010 – 2022 (v tis. Kč).....	35



## Seznam tabulek

Tabulka 1: Vzdálenost Liboše od vybraných středisek .....	7
Tabulka 2: Sousední obce Liboše.....	7
Tabulka 3: Struktura půdního fondu v obci Liboš k 31. 12. 2022 .....	9
Tabulka 4: Pohyb obyvatelstva obce Liboš v letech 1993–2022 .....	12
Tabulka 5: Obyvatelstvo obce Liboš podle věku dle SLDB v letech 1980 - 2021.....	13
Tabulka 6: Vybrané charakteristiky věkové struktury obce Liboš .....	14
Tabulka 7: Porovnání vzdělanostní struktury obyvatel obce Liboš s vyššími územními celky .....	15
Tabulka 8: Obyvatelstvo v Liboši dle nejvyššího dosaženého vzdělání dle SLDB v letech 1980 – 2021	16
Tabulka 9: Obyvatelstvo obce Liboš podle národnosti .....	16
Tabulka 10: Obyvatelstvo obce Liboš podle náboženské víry .....	17
Tabulka 11: Obyvatelstvo obce Liboš podle pohlaví a rodinného stavu .....	17
Tabulka 12: Podnikatelské subjekty podle převažující činnosti v obci Liboš k 31. 12. 2022 .....	18
Tabulka 13: Podnikatelské subjekty podle právní formy v obci Liboš k 31. 12. 2022 .....	19
Tabulka 14: Společnosti s ručeným omezeným registrované v obci Liboš .....	19
Tabulka 15: Ekonomická aktivita obyvatelstva obce Liboš dle SLDB 2021.....	21
Tabulka 16: Ekonomická aktivita obyvatelstva obce Liboš dle SLDB v letech 1980 - 2021 .....	22
Tabulka 17: Zaměstnaní a žáci a studenti v obci Liboš.....	23
Tabulka 18: Produkce směsného komunálního odpadu (200301) v obci Liboš.....	25
Tabulka 19: Produkce tříděného odpadu v obci Liboš .....	25
Tabulka 20: Domovní fond obce Liboš dle SLDB v letech 1980 - 2021.....	27
Tabulka 21: Domovní fond obce Liboš dle SLDB 2021 .....	28
Tabulka 22: Struktura bytového fondu v obci Liboš dle SLDB v letech 1980 – 2021 .....	28
Tabulka 23: Struktura bytového fondu obce Liboš dle SLDB 2021 .....	29
Tabulka 24: Počty žáků navštěvujících MŠ .....	29
Tabulka 25: Příspěvky zřizovatele (obce) na provoz školy v jednotlivých letech .....	29
Tabulka 26: Výsledky hospodaření MŠ Liboš, p.o. (v Kč).....	29
Tabulka 27: Vývoj rozpočtového hospodaření obce Liboš v letech 2016 – 2022 (v tis. Kč).....	35
Tabulka 28: Získané nenárokové dotace v letech 2018 - 2022 .....	36
Tabulka 29: Náklady na realizaci akčního plánu (v mil. Kč) v období 2024–2027 .....	57

## PŘÍLOHA 1 – VYHODNOCENÍ DOTAZNÍKOVÉHO ŠETŘENÍ MEZI OBYVATELI OBCE

Milí spoluobčané,

naše obec začala v současné době zpracovávat svůj program rozvoje na roky 2023-2026, ve kterém chceme vyjasnit priority rozvoje obce a rozvrhnout jednotlivé investiční akce na nejbližší roky. Program rozvoje je důležitým podkladem při získávání dotací na realizaci našich investičních záměrů. Je pro nás důležité, zjistit vaše názory na to, jaká by měla naše obec být, jak by se měla rozvíjet, i co pro to všichni můžeme udělat.

Věřím, že i vy máte zájem se k tomuto tématu vyjádřit a proto se na Vás obracím se žádostí o vyplnění tohoto dotazníku. Poskytnuté údaje pečlivě vyhodnotíme a poslouží výlučně jako podklad pro zpracování programu rozvoje obce. O výsledcích průzkumu budeme informovat na vývěsce a zveřejníme je v obecním časopise.

Děkuji Vám za spolupráci.

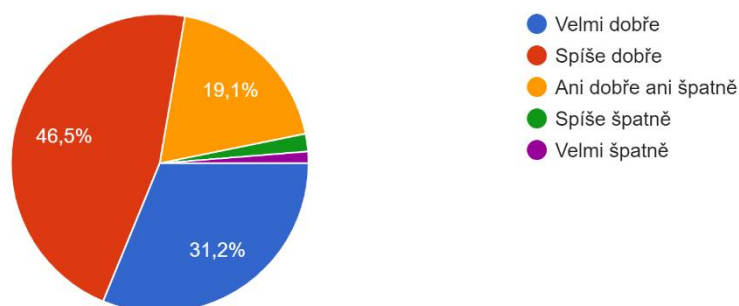
Silvie Polánková

starostka obce

Pokud není uvedeno jinak, označte vždy jen jednu z nabízených odpovědí. Pokud si žádnou nevyberete, formulujte svůj názor do volného prostoru k otázce.

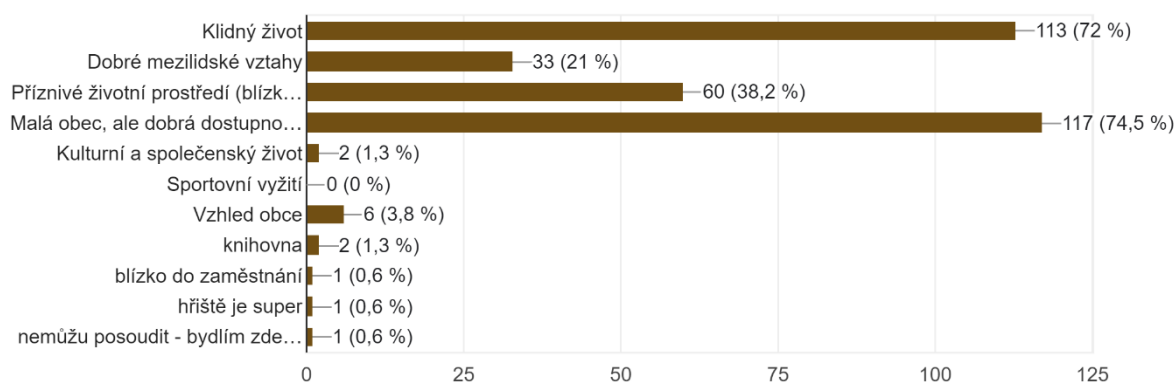
### 1. Jak se Vám v obci žije?

157 odpovědí



### 2. Co se Vám na Vaší obci nejvíce líbí? (zatrhněte maximálně 3 možnosti)

157 odpovědí





#### 4. Jaké služby Vám v obci nejvíce chybí?

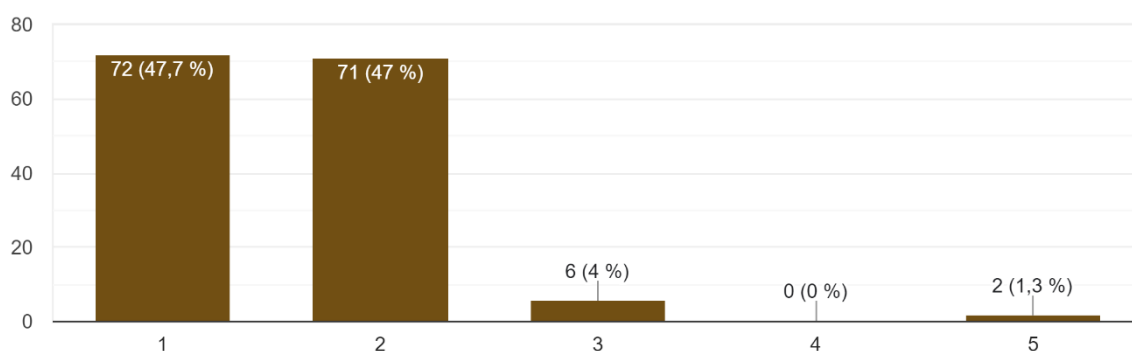
76 odpovědí

1. obchod
2. pohostinství
3. sběrný dvůr
4. restaurace
5. hospoda
6. obchod - základní potraviny
7. žádné
8. nic mě nenapadá
9. pohostinství, málo možností pobytu v přírodě
10. nic tu není (Krnov), ale nic mi nechybí!
11. Že se nemáme sousedé kde sejít. Kdyby alespoň přes léto byla otevřena zahrádka v KD.
12. kavárna, prodejna potravin, kultura
13. potraviny - obchod
14. obchody - potraviny a jiné
15. Chodník od pošty Štěp. do Liboše na most (už vznesu dotaz na MU Štěpánov)
16. kulturní akce, dostupnost aut. dopravy (více spojů)
17. Asi žádná, jelikož Štěpánov má vše a je blízko.
18. restaurace / kavárna
19. restaurace/pizzerie/kavárna/hospoda - prostě něco kde se lidé setkávají a posedí/pobaví
20. restaurační zařízení s venkovním posezením
21. asi obchod s potravinami
22. hospoda, sportovní areál víceúčelový
23. obchod z potravinami
24. Obchod + hospoda - ale ti se neužíví!! Ale je mi potom líto přestárých lidí, kam za nákupy!
25. zastávka, obchod, oprava komunikace
26. špatná údržba silnic, málo zeleně - která se v Krnově skácela
27. obchod, kadeřnictví
28. restaurace, obchod
29. hospoda/kavárna, místo pro setkávání
30. společenské zázemí
31. kulturní vyžití, obchod s potravinami
32. zahradní restaurace
33. obchod, internet
34. cyklostezka do Olomouce
35. cyklostezka

36. viz připomínky
37. dětské hřiště s asfaltovým povrchem a malou U-rampou
38. lékař, obchod, péče o starší občany - sociální služby - špatná občanská vybavenost obce
39. péče o přestárlé
40. restaurace, kavárna
41. hospoda (restaurace)
42. kvalitní restaurace, kavárna, cukrárna, kroužky pro děti, vnitřní sportovní vyžití
43. Špatná návaznost na okolní cyklostezky. Nevyhovující stav zahrady pro mateřskou školku.
44. hospoda, odpočinková zóna - park
45. Komunikace s občany co nevlastní internet
46. hospoda, obchod
47. zubař
48. obchůdek, hospoda
49. pumptrack
50. autobusová zastávka
51. nechybí mi nic
52. sportovní kroužky pro děti, nejlépe nějaké zázemí, kde budou dětské aktivity a rodiče si mohou vedle odcvičit např. ve fitku, nebo pohrát si s menším dítětem v hracím koutku..
53. plesy, zábavy, sběrný dvůr, nástěnka, úschovna na knihy (výměna-box)(uložíš knihu a někdo další si ji vezme)
54. hospoda, možnost využít volný čas, např. posilovna, kroužek pro děti

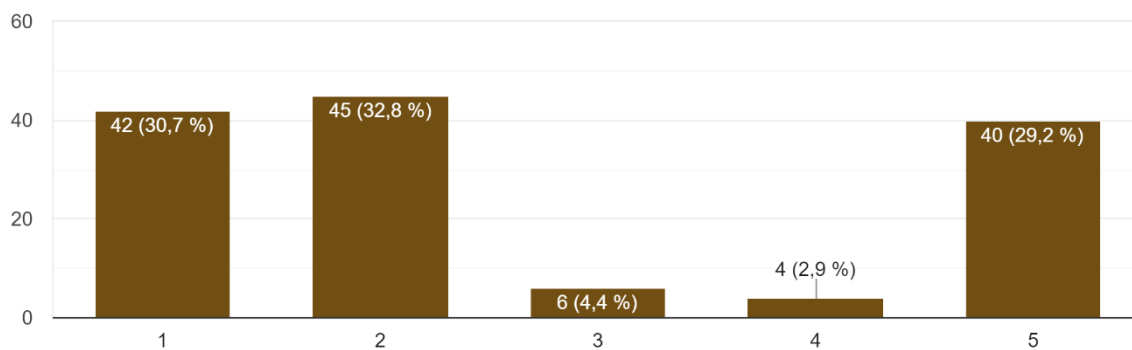
### 5.1 Jste spokojeni s bydlením v obci?

151 odpovědí



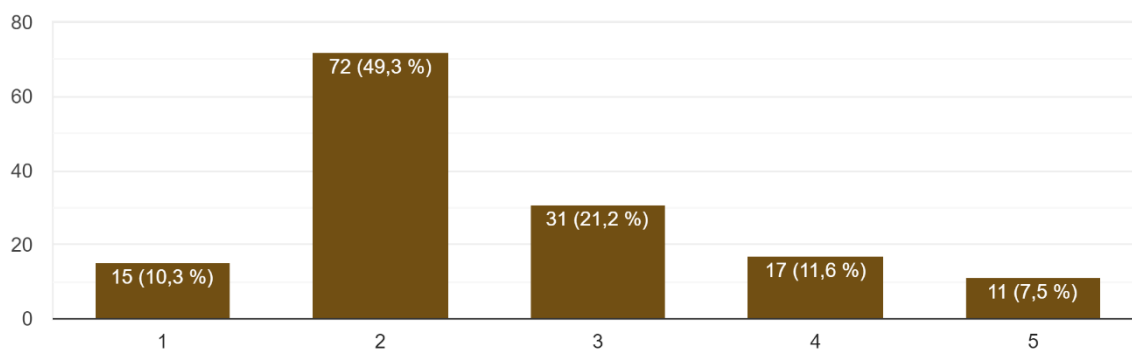
### 5.2 Jste spokojeni s mateřskou školou?

137 odpovědí



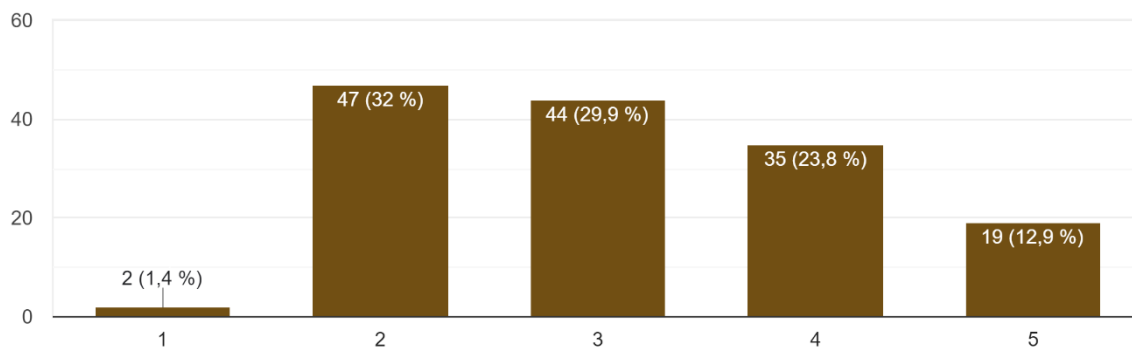
### 5.3 Jste spokojeni s dostupností veřejné dopravy?

146 odpovědí



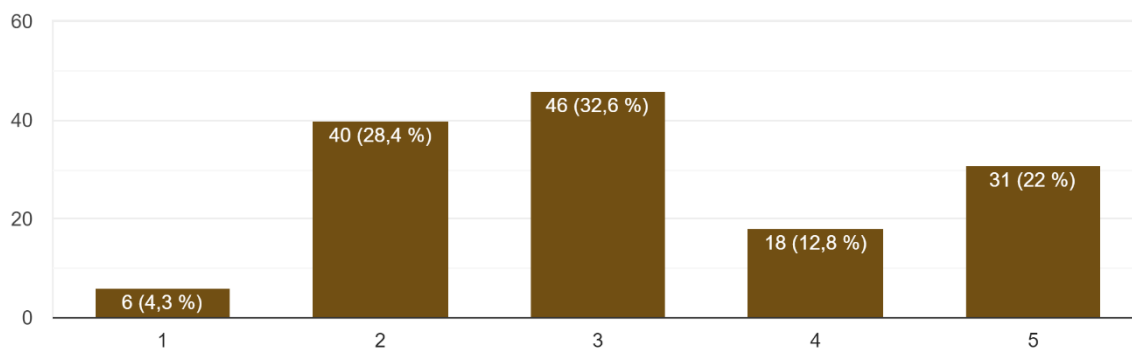
### 5.4 Jste spokojeni s kulturním a společenským životem v obci?

147 odpovědí



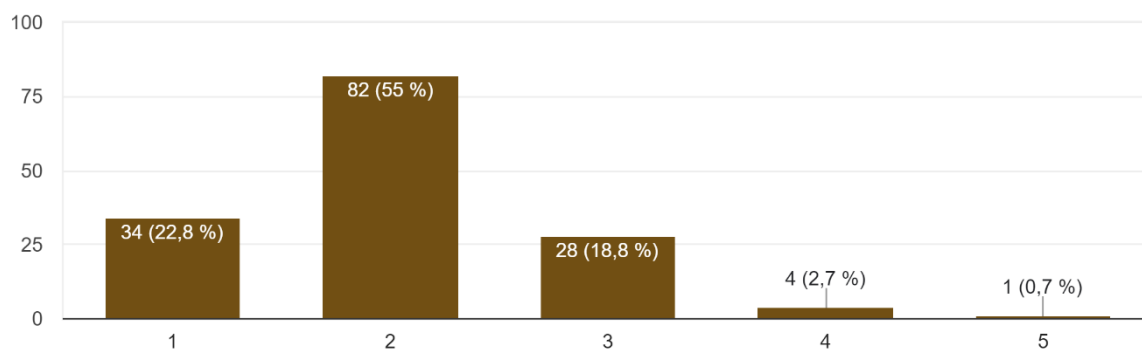
### 5.5 Jste spokojeni se sportovní vyžitím v obci?

141 odpovědí



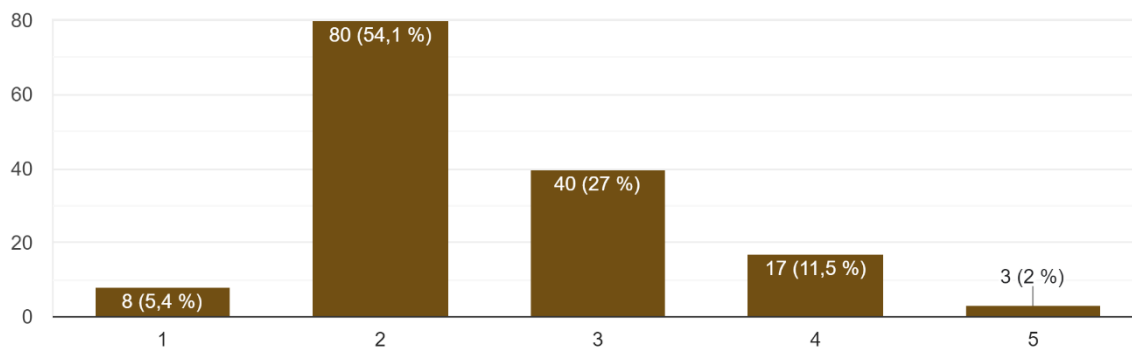
### 5.6 Jste spokojeni se stavem životního prostředí v obci a jejím blízké okolí?

149 odpovědí



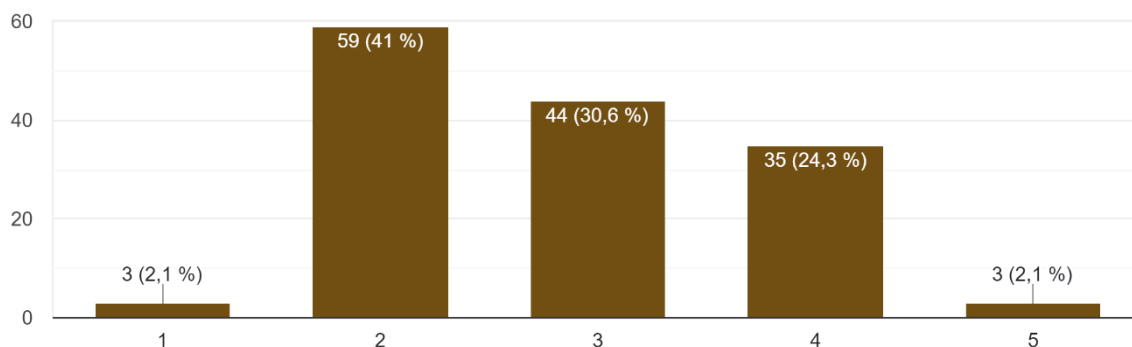
### 5.7 Jste spokojeni s kvalitou péče obce o její prostředí?

148 odpovědí



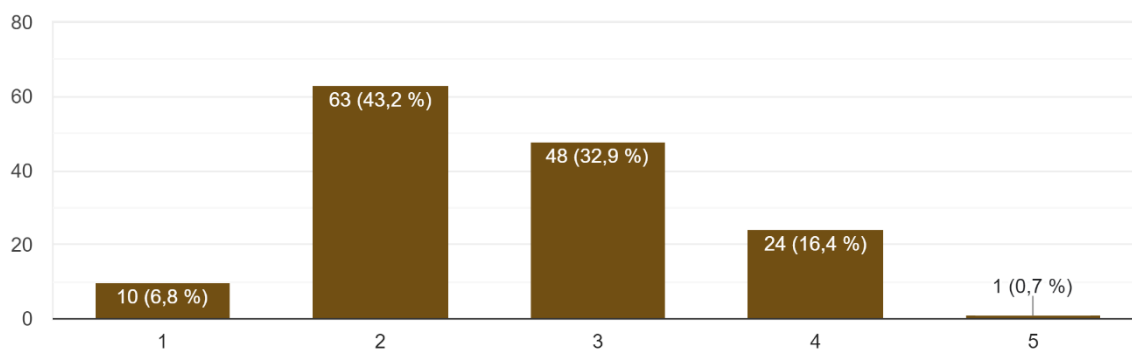
### 5.8 Jste spokojeni s rozvojem obce?

144 odpovědí



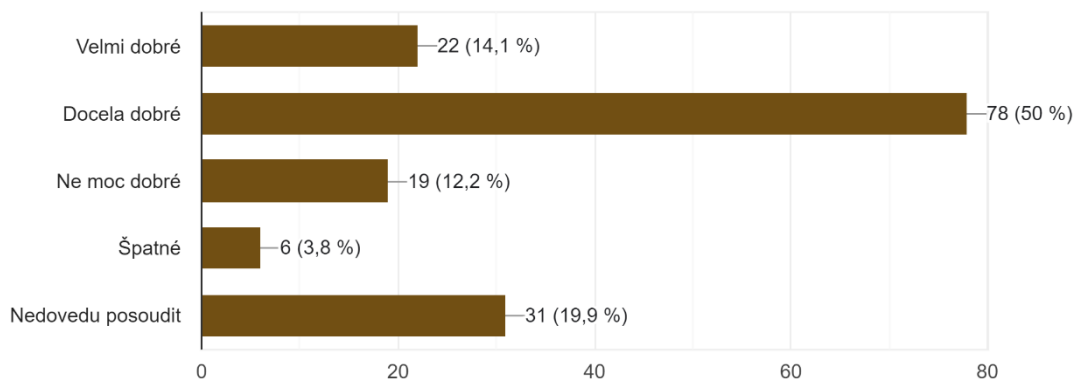
### 5.9 Jste dostatečně informováni o dění v obci?

146 odpovědí



### 6. Mezilidské vztahy v obci považujete za:

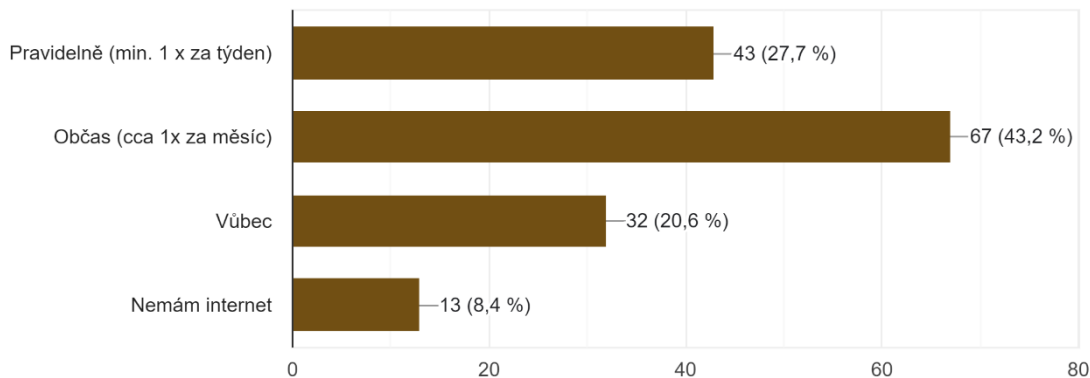
156 odpovědí





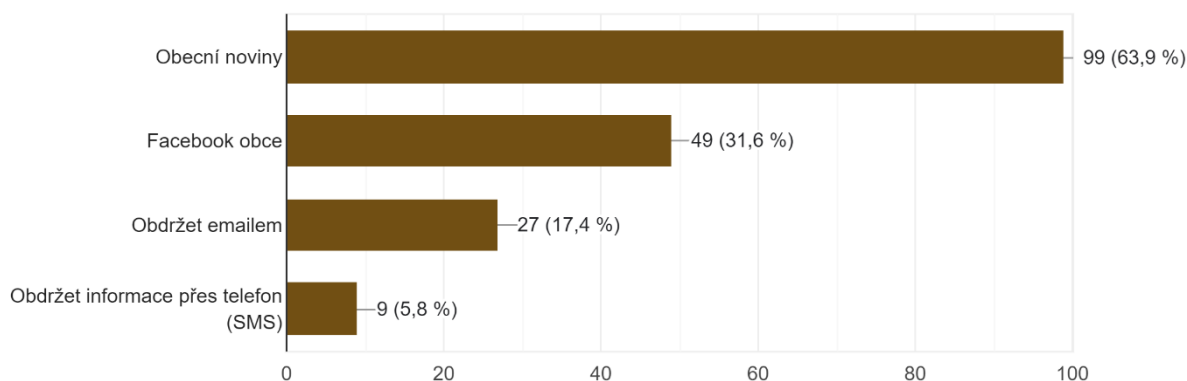
7. Sledujete informace o dění v obci na webových stránkách a sociálních sítích?

155 odpovědí



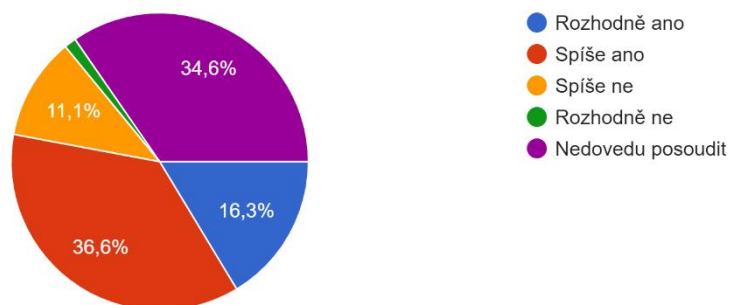
8. Jak ideálně chcete získávat informace o dění v obci?

155 odpovědí



9. Jste ochoten/ochotna udělat něco pro rozvoj své obce?

153 odpovědí



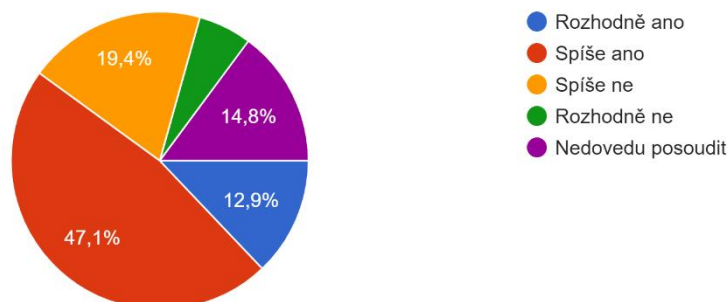
9a. Pokud ano, jak se můžete zapojit?

33 odpovědí

1. jakkoliv
2. co by bylo potřeba
3. Vzhledem k věku a zdravotnímu stavu jsou mé možnosti omezené
4. úklid, konkrétní pomoc
5. zahradnické práce, úklid
6. podle potřeby a mých schopností
7. Záleží, co je myšleno rozvojem obce.
8. vysadit stromky, květiny, sekat trávu
9. Brigádně zasadit novou zeleň, sekat trávu.
10. pečení na akce (koláčky)
11. Napadlo mě, že bych knihovně nabídl autorské čtení Michala Sýkory (detektivové od Nejsvětější trojice) - je to kolega z práce
12. úklid
13. úklid, výsadba zeleně
14. aktivista
15. pomoc při kulturních akcích
16. pomoc při kulturních akcích a akcích pro děti
17. jakkoliv, když nebudu zrovna v práci
18. úklid, výsadba stromů
19. společné úklidové akce, výsadba zeleně
20. podle situace
21. co bude potřeba, ovšem je potřeba informovat dostatečně dopředu
22. organizace akcí, výsadba zeleně
23. manuální práce, sadba stromů
24. záleží na okolnostech
25. Pomoc s organizací akcí.
26. akce pro děti
27. pomoc při pořádání kulturních a sportovních akcí, úklid obce, účast na akcích
28. Mohu se zapojit svoji kreativitou a ekonomickým vzděláním
29. úklid lesa
30. pomoc při chystání kulturních akcí, příležitostné úklidové práce
31. pomohu, když bude třeba
32. mám srdíčko a rád pomohu, manuální práce, práce na elektroinstalaci, rád organizuji a plánuji

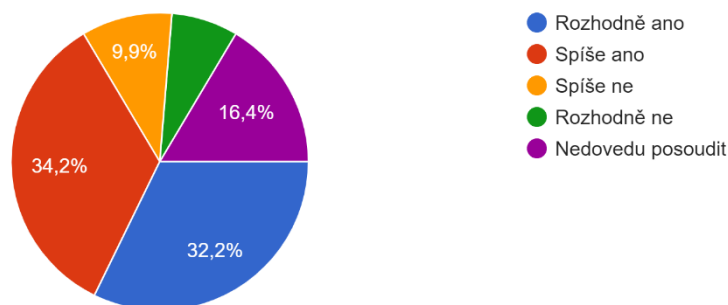
10. Jste ochoten/ochotna se zapojit do vyhlášených úklidových dnů obce?

155 odpovědí



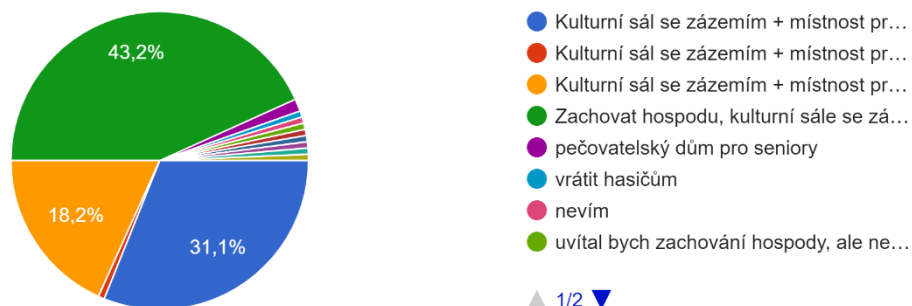
11. Jste ochoten/ochotna věnovat obci strom/dřevinu k výsadbě na plánovaný biokoridor?

152 odpovědí



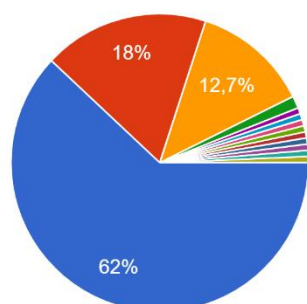
12. Jaké by mělo být využití kulturního domu po rekonstrukci? (pokud budou libovolné prostory kulturního domu pronajímány ke komerčním účelům,...tné opravu financovat z vlastního rozpočtu obce)

148 odpovědí



### 13. Jaké by mělo být využití hasičské zbrojnice?

150 odpovědí

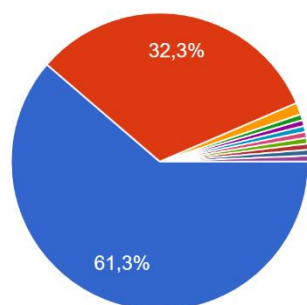


- Opravit a nechat hasičskou zbrojnici
- Zbourat a postavit novou moderní mat...
- Zbourat a postavit nájemní obecní byty
- nevim
- Zbourat a postavit dům pro seniory, kt...
- klubovna pro děti (asi skaut), svaz žen...
- Nedokážu posoudit - souvislost s konc...
- multifunkční budova (hasičskou zbrojn...

▲ 1/2 ▼

### 14. Měla by obec pro občany zpřístupnit rybníky?

155 odpovědí

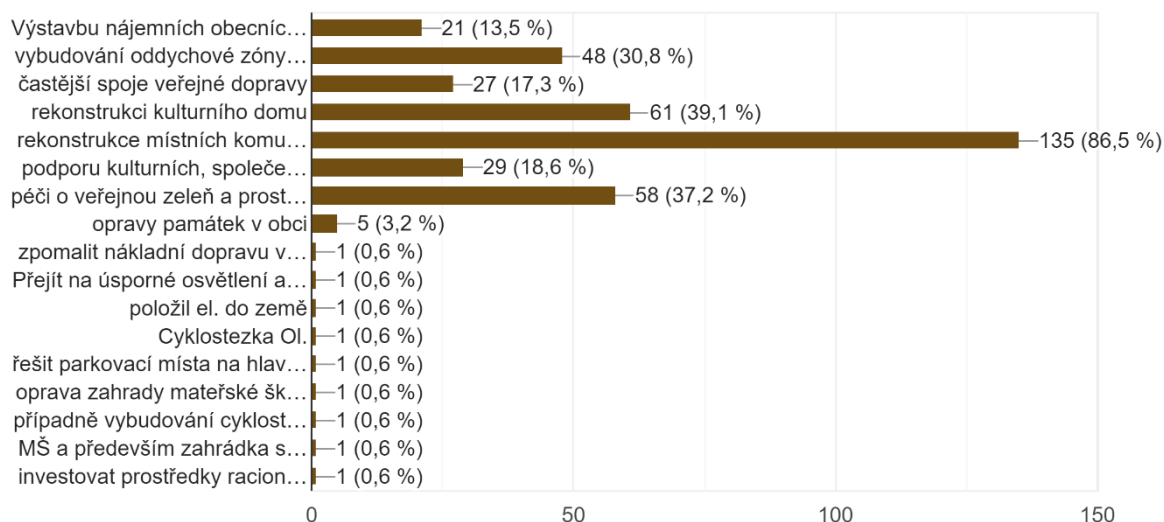


- Ano, okolí rybníků by se mělo zpřístupnit
- Ne, ponechat rybníky oplocené v péči...
- Ponechat rybářům a v zimě při zamrz...
- nevim
- zpřístupnit okolí a rybníky nechat rybá...
- Ponechat rybářům a v zimě otevřít veř...
- Nedovedu posoudit
- Dle mého názoru bych zpřístupnila po...

▲ 1/2 ▼

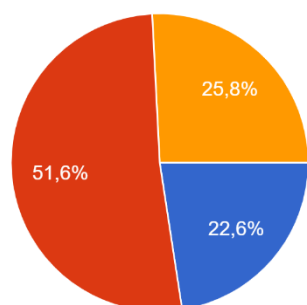
### 15. Představte si, že můžete rozhodnout o využití obecních finančních prostředků. Na co byste je přednostně využil/a? (zatrhněte maximálně 3 možnosti)

156 odpovědí



16. Měla by se obec dále rozrůstat o novou výstavbu rodinných domků? (K 1. 1. 2023 měla obec 624 obyvatel.)

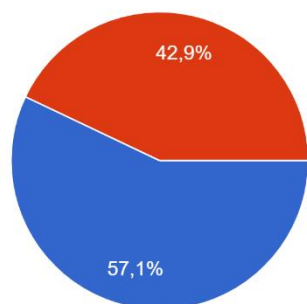
155 odpovědí



- Ne, měla by zůstat přibližně stejně velká
- Ano, měla by se "omladit" (rozšířit o počty obyvatel), ale s využitím stávajících objektů (rekonstrukce starých domů) a nikoliv zástavbou nových domů na aktuálně volných zelených plochách
- Měly by se najít nové lokality pro výstavbu rodinných domů
- Nedovedu posoudit

17. Jste?

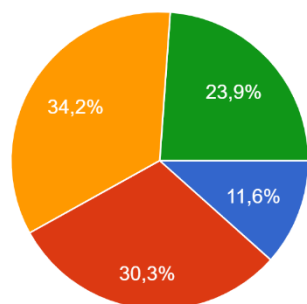
156 odpovědí



- Žena
- Muž

18. Váš věk?

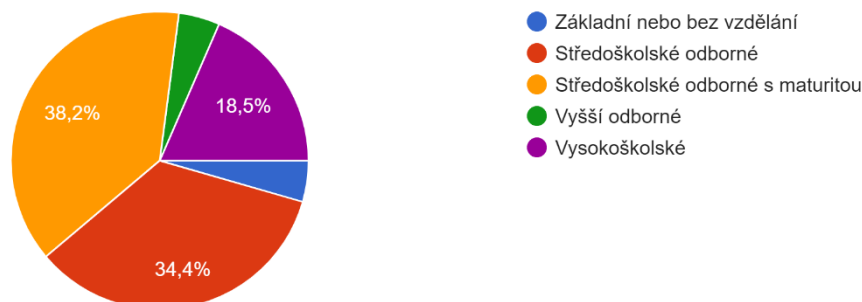
155 odpovědí



- 15–29
- 30–49
- 50–64
- 65 a více let

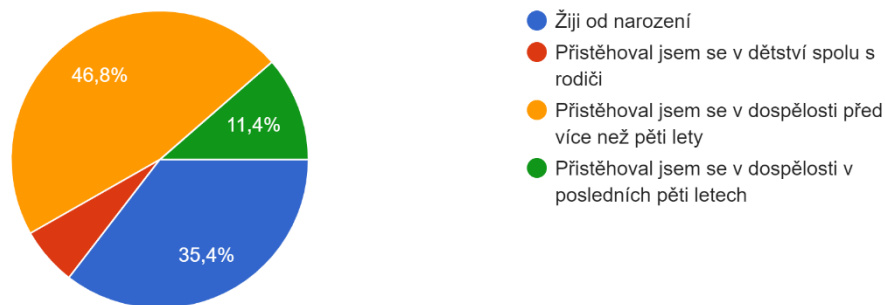
### 19. Jaké je Vaše nejvyšší dosažené vzdělání?

157 odpovědí



### 20. V obci:

158 odpovědí



### Vaše další náměty, připomínky, komentáře:

33 odpovědí

1. kontrola obecních cest, skládky materiálu, stohy dřeva (naší zahrádky), exkrementy i po dědině
2. Těžko se mi vyjadřuje k problémům Liboše, myslí, že má s Krnovem jak historicky, tak geograficky pramálo společného, neznám tamní vztahy, tak neposoudím, co s hasičárnou ani kulturákem. Uvítal bych, kdyby se podařilo zamezit otevření pískovny a kdyby si lidé nepletli ves se satelitem.
3. přechod pro chodce u školky
4. Hlavně nové místní komunikace.
5. Pro nás jsou důležité leta řešené chodníky a silnice! Nechceme žádnou pískovnu! Elektřina do země a pak nová silnice v Krnově.
6. V Krnově by jsme si přáli novou komunikaci + chodníky. Pro místní co chodí do Štěpánova (autobus, obchod...), takto je to pro ně nebezpečné! Sama tou cestou chodím denně do práce. Žádná PÍSKOVNA!!!
7. Nechceme pískovnu! Novou silnici a chodníky v Krnově.
8. Osazení stromů na dětském hřišti a odkoupení pozemku od Lesů ČR.
9. Všiml jsem si, že v areálu Bojanovské je dětské hřiště - zajímalo by mě, zda je přístupné veřejnosti. Děkuji Černík (Liboš 92)

10. Ať rybáři již nekácí další stromy
11. Vydat vyhlášku o pohybu psů a jejich majitelů (exkrementy v předzahrádkách u RD ale i za zahradami RD) popelníky na tyto exkrementy - po celé obci
12. Popelníky na psí exkrementy s rukavicemi a hlavně v okolí autobusové zastávky a za RD.
13. Krnov
14. Schází hospůdka na setkávání s kamarády, přátely a spoluobčany - naše hospůdka.
15. Žádný kulturní život pro důchodce, žádná odpočinková zóna pro důchodce. Žádné informace pro důchodce. Nechci další rozvoj obce!! Jsme ves, ne město!!
16. Školka potřebuje nové dětské hřiště, je v katastrofálním stavu. 40 let určitě žádná rekonstrukce neproběhla, je to ostuda! Malá vesnička, žádná zeleň, odpočinkové zóny a samé nové výstavby, nelíbí se mi to!!
17. Nevím proč by přistěhovalci měli ničit to, co tady vybudovali místní občané!!! (rodáci)! Chodníky na zlomení nohou!!! A údržba - zarostlé trávou!!
18. - viz. 12, 4 chybí místo, kde se lidé zastaví, občerstvení, odpočinku, třeba i se zázemím pro děti (restaurace, vinárna, hospoda). Je malá provázanost Liboše - Krnova - naučná stezka, stromová alej
19. námět - zřídít prodejní sezónní trhy - farmářské trhy
20. Obnova a úklid zdevastovaného lesíku, u hřiště - nové stromy
21. Vykácený lesík u dětského hřiště - urgovat lesy ČR ať ho osadí znovu
22. Celá strana A4 viz papírová příloha, č. dotazníku 96
23. Z mého pohledu mohl být dotazník vypracován trochu lépe, některé otázky mi přišly hodně zavádějící
24. Ať se obci dobře daří, dobře vede!
25. Zlepšit a aktualizovat webové stránky obce!
26. viz. papírová příloha, č. dotazníku 117
27. viz papírová verze, č. dotazníku 133
28. Bylo by fajn mít cyklostezku
29. viz příloha, č. dotazníku 134
30. chybí cyklostezky, propojení s Ol
31. viz. papírová příloha, č. dotazníku 148
32. viz papírová podoba, dotazník č. 153
33. Naše obec má potenciál, záleží jen na tom, jak bude využit. JK